	Commune : FLORENSAC	
	CD 32	
Commentaires : Domaine de Saint Joseph		
3	Repère(s) sur le site	

GÉNÉRAL

Unité de gestion : Méditerranée Ouest

Code : DDTM_S_34101-046

Date de mise à jour : 16/10/2017

Auteur : DDTM34

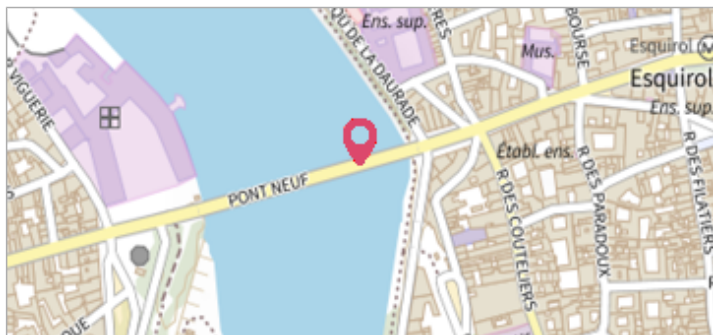



Photo du site

GÉOLOCALISATION

Coordonnées WGS84 : X: 3.42982363 / Y: 43.41844510

Coordonnées RGF93 (Lambert 93) : X: 734826.15 / Y: 6257798.24

Coordonnées RGF93 (ETRS89) : X: 3.4298236 / Y: 43.4184451

	18 Décembre 1997	Altitude calculée de l'eau : 13.02 m
	Nature de l'inondation : Débordement de cours d'eau	Nature du repère : Laisse d'inondation

Commentaires : Remise, angle remise

GÉNÉRAL

Code : DDTM_R_34101-046_11

Date de mise à jour :

Auteur : DDTM34

07/08/2019

MARQUE

Maximum de l'inondation : Oui

Visibilité : Non renseigné

État du repère : Non renseigné

Pérennité : Non renseigné

Repère calculé : Non renseigné

PHEC : Non renseigné

NIVELLEMENT INITIAL


Méthode : Non renseigné

Référence nivelée : Marque d'inondation

Système altimétrique : NGF IGN 1969 (système normal)

Altitude de la référence (en m) : 13.020 m

Altitude calculée de l'eau (en m) : 13.02

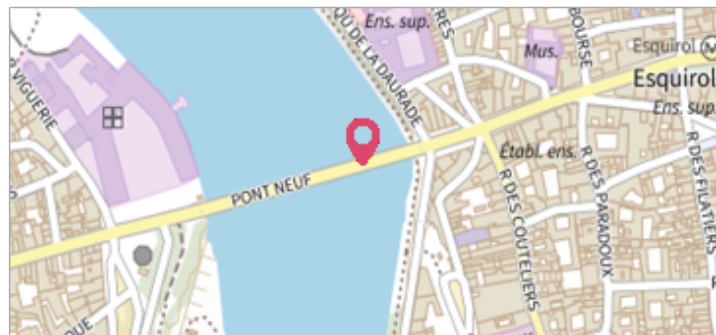

Commune : **FLORENSAC**
CD 32

Commentaires : Domaine de Saint Joseph

3 Repère(s) sur le site

GÉNÉRAL


Unité de gestion : Méditerranée Ouest
Code : DDTM_S_34101-046 **Date de mise à jour** : 16/10/2017
Auteur : DDTM34



GÉOLOCALISATION

Coordonnées WGS84 : X: 3.42982363 / Y: 43.41844510
Coordonnées RGF93 (Lambert 93) X: 734826.15 / Y: 6257798.24
Coordonnées RGF93 (ETRS89) : X: 3.4298236 / Y: 43.4184451





1995
Nature de l'inondation : **Débordement de cours d'eau**

Altitude calculée de l'eau : **11.66 m**
Nature du repère : **Laisse d'inondation**

Commentaires : Remise, angle remise

GÉNÉRAL

Code : DDTM_R_34101-046_12 **Date de mise à jour** : 07/08/2019
Auteur : DDTM34




MARQUE

Maximum de l'inondation : Oui
Visibilité : Non renseigné **État du repère** : Non renseigné
Pérennité : Non renseigné **Repère calculé** : Non renseigné
PHEC : Non renseigné

NIVELLEMENT INITIAL

Méthode : Non renseigné
Référence nivelée : Marque d'inondation
Système altimétrique : NGF IGN 1969 (système normal)
Altitude de la référence (en m) : 11.660 m
Altitude calculée de l'eau (en m) : 11.66

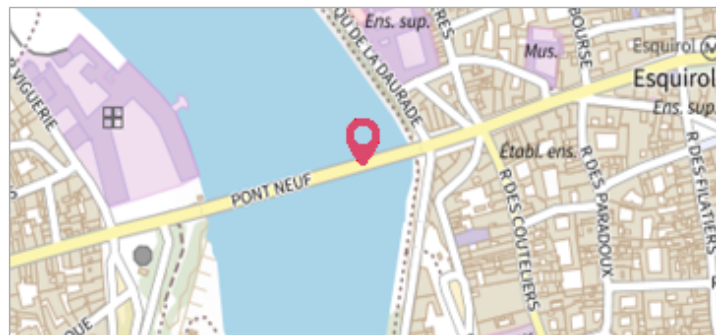

Commune : **FLORENSAC**
CD 32

Commentaires : Domaine de Saint Joseph

3 Repère(s) sur le site

GÉNÉRAL


Unité de gestion : Méditerranée Ouest
Code : DDTM_S_34101-046 **Date de mise à jour** : 16/10/2017
Auteur : DDTM34



GÉOLOCALISATION

Coordonnées WGS84 : X: 3.42982363 / Y: 43.41844510
Coordonnées RGF93 (Lambert 93) X: 734826.15 / Y: 6257798.24
Coordonnées RGF93 (ETRS89) : X: 3.4298236 / Y: 43.4184451





5 Novembre 1994
Nature de l'inondation : **Débordement de cours d'eau**

Altitude calculée de l'eau : **12.15 m**
Nature du repère : **Laisse d'inondation**

Commentaires : Remise, angle remise

GÉNÉRAL

Code : DDTM_R_34101-046_13 **Date de mise à jour** : 07/08/2019
Auteur : DDTM34



MARQUE

Maximum de l'inondation : Oui
Visibilité : Non renseigné **État du repère** : Non renseigné
Pérennité : Non renseigné **Repère calculé** : Non renseigné
PHEC : Non renseigné

NIVELLEMENT INITIAL

Méthode : Non renseigné
Référence nivelée : Marque d'inondation
Système altimétrique : NGF IGN 1969 (système normal)
Altitude de la référence (en m) : 12.150 m
Altitude calculée de l'eau (en m) : 12.15