
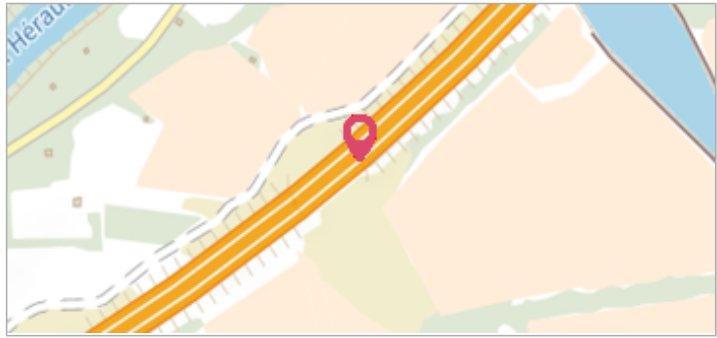


Commune : **FLORENSAC** | **Pont de l'autoroute sur le déversoir n° 2**

3 Repère(s) sur le site

GÉNÉRAL
 Unité de gestion : Méditerranée Ouest
 Code : DDTM_S_34101-020 Date de mise à jour : 16/10/2017
 Auteur : DDTM34



GÉOLOCALISATION
 Coordonnées WGS84 : X: 3.44777553 / Y: 43.38082130
 Coordonnées RGF93 (Lambert 93) X: 736304.39 / Y: 6253624.27
 Coordonnées RGF93 (ETRS89) : X: 3.4477755 / Y: 43.3808213

1982 Altitude calculée de l'eau : **8.74 m**
 Nature de l'inondation : **Débordement de cours d'eau** Nature du repère : **Laisse d'inondation**

Commentaires : Pont, mur en retour aval

GÉNÉRAL
 Code : DDTM_R_34101-020_11 Date de mise à jour : 17/04/2018
 Auteur : DDTM34




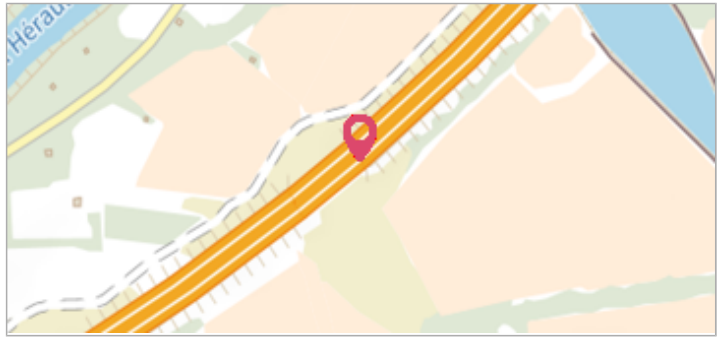
MARQUE
 Maximum de l'inondation : Oui
 Visibilité : Non renseigné État du repère : Non renseigné
 Pérennité : Non renseigné Repère calculé : Non renseigné
 PHEC : Non renseigné

NIVELLEMENT INITIAL
 Méthode : Non renseigné
 Référence nivelée : Marque d'inondation
 Système altimétrique : NGF IGN 1969 (système normal)
 Altitude de la référence (en m) : 8.740 m
 Altitude calculée de l'eau (en m) : 8.74

Commune : **FLORENSAC** | **Pont de l'autoroute sur le déversoir n° 2**

3 Repère(s) sur le site

GÉNÉRAL
 Unité de gestion : Méditerranée Ouest
 Code : DDTM_S_34101-020 Date de mise à jour : 16/10/2017
 Auteur : DDTM34



GÉOLOCALISATION
 Coordonnées WGS84 : X: 3.44777553 / Y: 43.38082130
 Coordonnées RGF93 (Lambert 93) X: 736304.39 / Y: 6253624.27
 Coordonnées RGF93 (ETRS89) : X: 3.4477755 / Y: 43.3808213

1982 Altitude calculée de l'eau : **8.8 m**
 Nature de l'inondation : **Débordement de cours d'eau** Nature du repère : **Laisse d'inondation**

Commentaires : Pont, mur en retour aval

GÉNÉRAL
 Code : DDTM_R_34101-020_12 Date de mise à jour : 17/04/2018
 Auteur : DDTM34




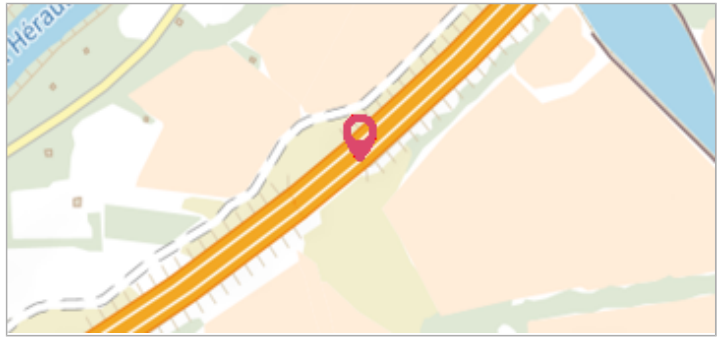
MARQUE
 Maximum de l'inondation : Oui
 Visibilité : Non renseigné État du repère : Non renseigné
 Pérennité : Non renseigné Repère calculé : Non renseigné
 PHEC : Non renseigné

NIVELLEMENT INITIAL
 Méthode : Non renseigné
 Référence nivelée : Marque d'inondation
 Système altimétrique : NGF IGN 1969 (système normal)
 Altitude de la référence (en m) : 8.800 m
 Altitude calculée de l'eau (en m) : 8.8

Commune : **FLORENSAC** | **Pont de l'autoroute sur le déversoir n° 2**

3 Repère(s) sur le site

GÉNÉRAL
 Unité de gestion : Méditerranée Ouest
 Code : DDTM_S_34101-020 Date de mise à jour : 16/10/2017
 Auteur : DDTM34



GÉOLOCALISATION
 Coordonnées WGS84 : X: 3.44777553 / Y: 43.38082130
 Coordonnées RGF93 (Lambert 93) X: 736304.39 / Y: 6253624.27
 Coordonnées RGF93 (ETRS89) : X: 3.4477755 / Y: 43.3808213

23 janvier 1979 Altitude calculée de l'eau : **8.24 m**
 Nature de l'inondation : **Débordement de cours d'eau** Nature du repère : **Laisse d'inondation**

Commentaires : Pont, mur en retour aval

GÉNÉRAL
 Code : DDTM_R_34101-020_13 Date de mise à jour : 19/02/2018
 Auteur : DDTM34



MARQUE
 Maximum de l'inondation : Oui
 Visibilité : Non renseigné État du repère : Non renseigné
 Pérennité : Non renseigné Repère calculé : Non renseigné
 PHEC : Non renseigné

NIVELLEMENT INITIAL
 Méthode : Non renseigné
 Référence nivelée : Marque d'inondation
 Système altimétrique : NGF IGN 1969 (système normal)
 Altitude de la référence (en m) : 8.240 m
 Altitude calculée de l'eau (en m) : 8.24