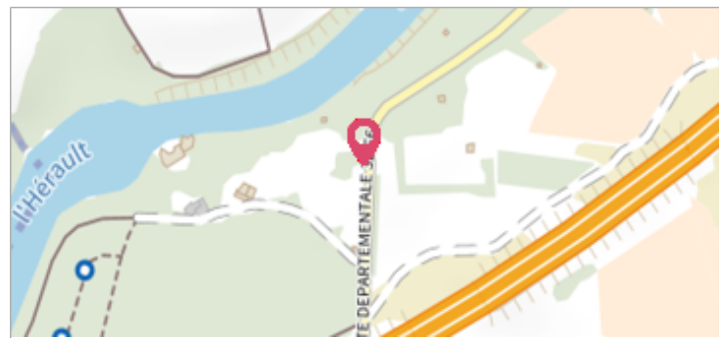
	Commune : <b>FLORENSAC</b>	
	<b>Rive gauche, CD 32 E6 à 2 500 m à l'O.</b>	
<b>Commentaires :</b> du pont de Florensac sur l'Hérault		<b>2</b> Repère(s) sur le site

**GÉNÉRAL**

Unité de gestion : Méditerranée Ouest

Code : DDTM\_S\_34101-019      Date de mise à jour : 16/10/2017

Auteur : DDTM34




**GÉOLOCALISATION**

Coordonnées WGS84 : X: 3.44282949 / Y: 43.38032950

Coordonnées RGF93 (Lambert 93) X: 735903.69 / Y: 6253567.34

Coordonnées RGF93 (ETRS89) : X: 3.4428295 / Y: 43.3803295



	<b>18 Décembre 1997</b>	Altitude calculée de l'eau : <b>9.46 m</b>
	Nature de l'inondation : <b>Débordement de cours d'eau</b>	Nature du repère : <b>Laisse d'inondation</b>

**Commentaires :** Abri de jardin, portail

**GÉNÉRAL**

Code : DDTM\_R\_34101-019\_11      Date de mise à jour : 19/02/2018

Auteur : DDTM34

**MARQUE**

Maximum de l'inondation : Oui

Visibilité : Non renseigné      État du repère : Non renseigné

Pérennité : Non renseigné      Repère calculé : Non renseigné

PHEC : Non renseigné

**NIVELLEMENT INITIAL**


Méthode : Non renseigné

Référence nivelée : Marque d'inondation

Système altimétrique : NGF IGN 1969 (système normal)

Altitude de la référence (en m) : 9.460 m

Altitude calculée de l'eau (en m) : 9.46

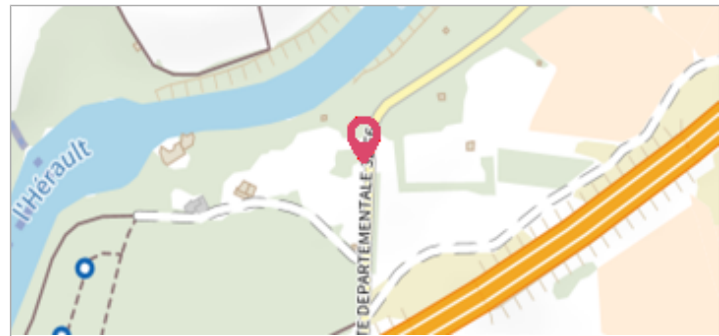
	Commune : <b>FLORENSAC</b>	
	<b>Rive gauche, CD 32 E6 à 2 500 m à l'O.</b>	
<b>Commentaires :</b> du pont de Florensac sur l'Hérault		<b>2</b> Repère(s) sur le site

**GÉNÉRAL**

Unité de gestion : Méditerranée Ouest

Code : DDTM\_S\_34101-019      Date de mise à jour : 16/10/2017

Auteur : DDTM34




**GÉOLOCALISATION**

Coordonnées WGS84 : X: 3.44282949 / Y: 43.38032950

Coordonnées RGF93 (Lambert 93) X: 735903.69 / Y: 6253567.34

Coordonnées RGF93 (ETRS89) : X: 3.4428295 / Y: 43.3803295



	<b>1996</b>	Altitude calculée de l'eau : <b>9.22 m</b>
	Nature de l'inondation : <b>Débordement de cours d'eau</b>	Nature du repère : <b>Laisse d'inondation</b>

**Commentaires :** Abri de jardin, abri de jardin

**GÉNÉRAL**

Code : DDTM\_R\_34101-019\_21      Date de mise à jour : 19/02/2018

Auteur : DDTM34

**MARQUE**

Maximum de l'inondation : Oui

Visibilité : Non renseigné      État du repère : Non renseigné

Pérennité : Non renseigné      Repère calculé : Non renseigné

PHEC : Non renseigné

**NIVELLEMENT INITIAL**

Méthode : Non renseigné

Référence nivelée : Marque d'inondation

Système altimétrique : NGF IGN 1969 (système normal)

Altitude de la référence (en m) : 9.220 m

Altitude calculée de l'eau (en m) : 9.22