
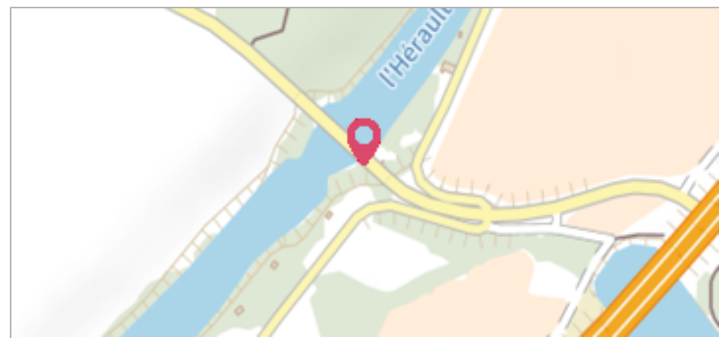


| | | |
|---|------------------------------------|--------------------------------|
|  | Commune : FLORENSAC | |
| | Pont du CD 18 sur l'Hérault | |
| Commentaires : 1ère arche rive gauche aval | | 3 Repère(s) sur le site |

GÉNÉRAL


Unité de gestion : Méditerranée Ouest
Code : DDTM_S_34101-012 **Date de mise à jour :** 16/10/2017
Auteur : DDTM34



GÉOLOCALISATION

Coordonnées WGS84 : X: 3.44696671 / Y: 43.38380010
Coordonnées RGF93 (Lambert 93) X: 736236.94 / **Y:** 6253955.01
Coordonnées RGF93 (ETRS89) : X: 3.4469667 / Y: 43.3838001



| | | |
|---|--|---|
|  | 5 Novembre 1994 | Altitude calculée de l'eau : 9.5 m |
| | Nature de l'inondation : Débordement de cours d'eau | Nature du repère : Laisse d'inondation |

Commentaires : Pont, voûte

GÉNÉRAL


Code : DDTM_R_34101-012_11 **Date de mise à jour :** 17/04/2018
Auteur : DDTM34

MARQUE

Maximum de l'inondation : Oui
Visibilité : Non renseigné **État du repère :** Non renseigné
Pérennité : Non renseigné **Repère calculé :** Non renseigné
PHEC : Non renseigné

NIVELLEMENT INITIAL

Méthode : Non renseigné
Référence nivelée : Marque d'inondation
Système altimétrique : NGF IGN 1969 (système normal)
Altitude de la référence (en m) : 9.500 m
Altitude calculée de l'eau (en m) : 9.5

| | | |
|---|------------------------------------|--------------------------------|
|  | Commune : FLORENSAC | |
| | Pont du CD 18 sur l'Hérault | |
| Commentaires : 1ère arche rive gauche aval | | 3 Repère(s) sur le site |

GÉNÉRAL


Unité de gestion : Méditerranée Ouest
Code : DDTM_S_34101-012 **Date de mise à jour :** 16/10/2017
Auteur : DDTM34



GÉOLOCALISATION

Coordonnées WGS84 : X: 3.44696671 / Y: 43.38380010
Coordonnées RGF93 (Lambert 93) X: 736236.94 / **Y:** 6253955.01
Coordonnées RGF93 (ETRS89) : X: 3.4469667 / Y: 43.3838001



| | | |
|---|--|---|
|  | 18 Décembre 1997 | Altitude calculée de l'eau : 9.77 m |
| | Nature de l'inondation : Débordement de cours d'eau | Nature du repère : Laisse d'inondation |

Commentaires : Pont, voûte

GÉNÉRAL


Code : DDTM_R_34101-012_12 **Date de mise à jour :**
Auteur : DDTM34 24/04/2018

MARQUE

Maximum de l'inondation : Oui
Visibilité : Non renseigné **État du repère :** Non renseigné
Pérennité : Non renseigné **Repère calculé :** Non renseigné
PHEC : Non renseigné

NIVELLEMENT INITIAL

Méthode : Non renseigné
Référence nivelée : Marque d'inondation
Système altimétrique : NGF IGN 1969 (système normal)
Altitude de la référence (en m) : 9.770 m
Altitude calculée de l'eau (en m) : 9.77

| | | |
|---|------------------------------------|--------------------------------|
|  | Commune : FLORENSAC | |
| | Pont du CD 18 sur l'Hérault | |
| Commentaires : 1ère arche rive gauche aval | | 3 Repère(s) sur le site |

GÉNÉRAL

Unité de gestion : Méditerranée Ouest

Code : DDTM_S_34101-012 Date de mise à jour : 16/10/2017

Auteur : DDTM34




GÉOLOCALISATION

Coordonnées WGS84 : X: 3.44696671 / Y: 43.38380010

Coordonnées RGF93 (Lambert 93) X: 736236.94 / Y: 6253955.01

Coordonnées RGF93 (ETRS89) : X: 3.4469667 / Y: 43.3838001



| | | |
|--|--|---|
|  | 1982 | Altitude calculée de l'eau : 9.55 m |
| | Nature de l'inondation : Débordement de cours d'eau | Nature du repère : Laisse d'inondation |

Commentaires : Pont, voûte

GÉNÉRAL

Code : DDTM_R_34101-012_13 Date de mise à jour : 17/04/2018

Auteur : DDTM34

MARQUE

Maximum de l'inondation : Oui

Visibilité : Non renseigné État du repère : Non renseigné

Pérennité : Non renseigné Repère calculé : Non renseigné

PHEC : Non renseigné

NIVELLEMENT INITIAL

Méthode : Non renseigné

Référence nivelée : Marque d'inondation

Système altimétrique : NGF IGN 1969 (système normal)

Altitude de la référence (en m) : 9.550 m

Altitude calculée de l'eau (en m) : 9.55