

Commune : **FLORENSAC**

Pont de l'autoroute / Chemin rural

Commentaires : Font de Clauzels

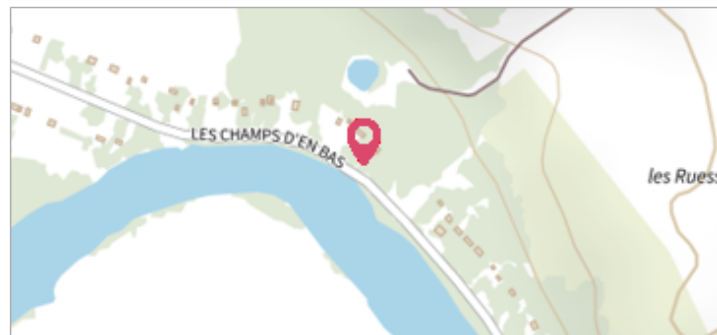
3 Repère(s) sur le site

GÉNÉRAL

Unité de gestion : Méditerranée Ouest

Code : DDTM_S_34101-007 Date de mise à jour : 16/10/2017

Auteur : DDTM34



GÉOLOCALISATION

Coordonnées WGS84 : X: 3.45729310 / Y: 43.38819900

Coordonnées RGF93 (Lambert 93) X: 737071.29 / Y: 6254448.76

Coordonnées RGF93 (ETRS89) : X: 3.4572931 / Y: 43.388199

1982

Nature de l'inondation : **Débordement de cours d'eau**

Altitude calculée de l'eau : **9.27 m**

Nature du repère : **Laisse d'inondation**

Commentaires : Pont, mur en retour

GÉNÉRAL

Code : DDTM_R_34101-007_11 Date de mise à jour : 19/02/2018

Auteur : DDTM34



MARQUE

Maximum de l'inondation : Oui

Visibilité : Non renseigné État du repère : Non renseigné

Pérennité : Non renseigné Repère calculé : Non renseigné

PHEC : Non renseigné

NIVELLEMENT INITIAL

Méthode : Non renseigné

Référence nivelée : Marque d'inondation

Système altimétrique : NGF IGN 1969 (système normal)

Altitude de la référence (en m) : 9.270 m

Altitude calculée de l'eau (en m) : 9.27

Commune : **FLORENSAC** | **Pont de l'autoroute / Chemin rural**

Commentaires : Font de Clauzels

3 Repère(s) sur le site

GÉNÉRAL

Unité de gestion : Méditerranée Ouest
 Code : DDTM_S_34101-007 Date de mise à jour : 16/10/2017
 Auteur : DDTM34

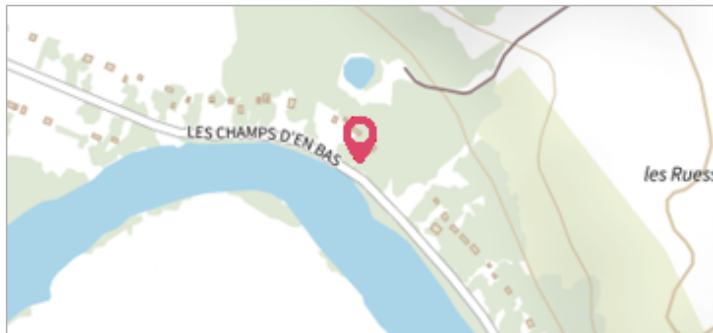


Photo du site

GÉOLOCALISATION

Coordonnées WGS84 : X: 3.45729310 / Y: 43.38819900
 Coordonnées RGF93 (Lambert 93) X: 737071.29 / Y: 6254448.76
 Coordonnées RGF93 (ETRS89) : X: 3.4572931 / Y: 43.388199

1982 Altitude calculée de l'eau : **9.12 m**
 Nature de l'inondation : **Débordement de cours d'eau** Nature du repère : **Laisse d'inondation**

Commentaires : Pont, mur en retour

GÉNÉRAL

Code : DDTM_R_34101-007_12 Date de mise à jour : 17/04/2018
 Auteur : DDTM34

MARQUE

Maximum de l'inondation : Oui
 Visibilité : Non renseigné État du repère : Non renseigné
 Pérennité : Non renseigné Repère calculé : Non renseigné
 PHEC : Non renseigné

NIVELLEMENT INITIAL

Méthode : Non renseigné
 Référence nivelée : Marque d'inondation
 Système altimétrique : NGF IGN 1969 (système normal)
 Altitude de la référence (en m) : 9.120 m
 Altitude calculée de l'eau (en m) : 9.12

Commune : **FLORENSAC** | **Pont de l'autoroute / Chemin rural**

Commentaires : Font de Clauzels **3** Repère(s) sur le site

GÉNÉRAL

Unité de gestion : Méditerranée Ouest
Code : DDTM_S_34101-007 **Date de mise à jour** : 16/10/2017
Auteur : DDTM34

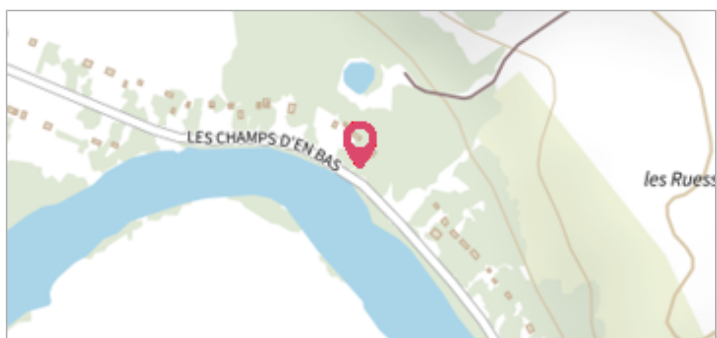


Photo du site

GÉOLOCALISATION

Coordonnées WGS84 : X: 3.45729310 / Y: 43.38819900
Coordonnées RGF93 (Lambert 93) X: 737071.29 / Y: 6254448.76
Coordonnées RGF93 (ETRS89) : X: 3.4572931 / Y: 43.388199

5 novembre 1994 **Altitude calculée de l'eau : 8.65 m**

Nature de l'inondation : **Débordement de cours d'eau** Nature du repère : **Laisse d'inondation**

Commentaires : Pont, mur en retour

GÉNÉRAL

Code : DDTM_R_34101-007_13 **Date de mise à jour** : 17/04/2018
Auteur : DDTM34



MARQUE

Maximum de l'inondation : Oui
Visibilité : Non renseigné **État du repère** : Non renseigné
Pérennité : Non renseigné **Repère calculé** : Non renseigné
PHEC : Non renseigné

NIVELLEMENT INITIAL

Méthode : Non renseigné
Référence nivelée : Marque d'inondation
Système altimétrique : NGF IGN 1969 (système normal)
Altitude de la référence (en m) : 8.650 m
Altitude calculée de l'eau (en m) : 8.65