



Commune : **FELINES-MINERVOIS**

## en amont de la confluence

Commentaires : Ognon - Dorio

**2**

Repère(s) sur le site

### GÉNÉRAL

Unité de gestion : Méditerranée Ouest

Code : DDTM\_S\_34097-001

Date de mise à jour : 16/10/2017

Auteur : DDTM34

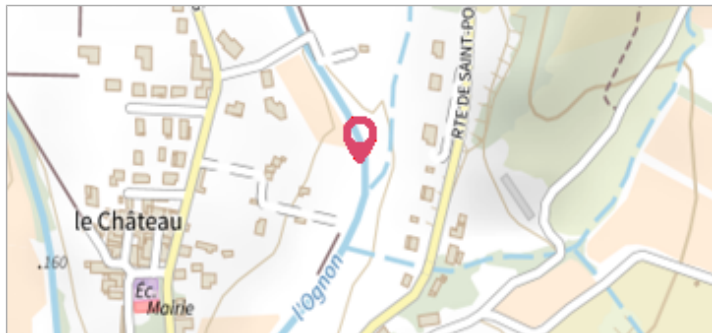


Photo du site

### GÉOLOCALISATION

Coordonnées WGS84 : X: 2.60416274 / Y: 43.33281230

Coordonnées RGF93 (Lambert 93) X: 667879.83 / Y: 6248265.17

Coordonnées RGF93 (ETRS89) : X: 2.6041627 / Y: 43.3328123



**1929**

Nature de l'inondation : **Débordement de cours d'eau**

Altitude calculée de l'eau : **161.56 m**

Nature du repère : **Laisse d'inondation**

Commentaires : Mazet, remise

### GÉNÉRAL

Code : DDTM\_R\_34097-001\_21

Date de mise à jour :

Auteur : DDTM34

17/04/2018

### MARQUE

Maximum de l'inondation : Oui

Visibilité : Non renseigné

État du repère : Non renseigné

Pérennité : Non renseigné

Repère calculé : Non renseigné

PHEC : Non renseigné

### NIVELLEMENT INITIAL


Méthode : Non renseigné

Référence nivelée : Marque d'inondation

Système altimétrique : NGF IGN 1969 (système normal)

Altitude de la référence (en m) : 161.560 m

Altitude calculée de l'eau (en m) : 161.56


Commune : **FELINES-MINERVOIS**

**en amont de la confluence**

Commentaires : Ognon - Dorio

**2** Repère(s) sur le site

**GÉNÉRAL**

Unité de gestion : Méditerranée Ouest

Code : DDTM\_S\_34097-001      Date de mise à jour : 16/10/2017

Auteur : DDTM34




**GÉOLOCALISATION**

Coordonnées WGS84 : X: 2.60416274 / Y: 43.33281230

Coordonnées RGF93 (Lambert 93) X: 667879.83 / Y: 6248265.17

Coordonnées RGF93 (ETRS89) : X: 2.6041627 / Y: 43.3328123




**13 Novembre 1999**

Altitude calculée de l'eau : **161.47 m**

Nature de l'inondation : **Débordement de cours d'eau**


Nature du repère : **Laisse d'inondation**

Commentaires : Mazet, remise

**GÉNÉRAL**

Code : DDTM\_R\_34097-001\_22      Date de mise à jour : 19/02/2018

Auteur : DDTM34



**MARQUE**

Maximum de l'inondation : Oui

Visibilité : Non renseigné      État du repère : Non renseigné

Pérennité : Non renseigné      Repère calculé : Non renseigné

PHEC : Non renseigné

**NIVELLEMENT INITIAL**

Méthode : Non renseigné

Référence nivelée : Marque d'inondation

Système altimétrique : NGF IGN 1969 (système normal)

Altitude de la référence (en m) : 161.470 m

Altitude calculée de l'eau (en m) : 161.47