



Commune : **FABREGUES**

128 Rue du Lavoir

3 Repère(s) sur le site

GÉNÉRAL

Unité de gestion : Méditerranée Ouest

Code : DDTM_S_34095-047

Date de mise à jour : 16/10/2017

Auteur : DDTM34

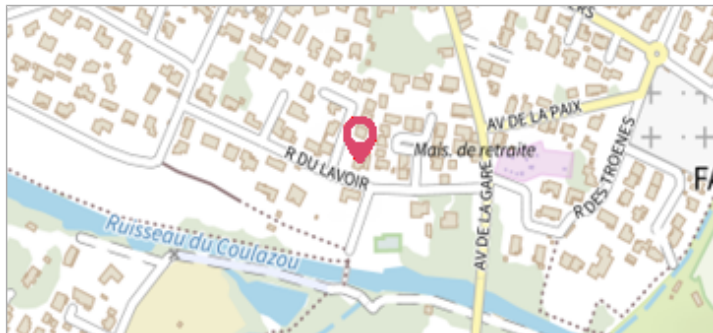


Photo du site

GÉOLOCALISATION

Coordonnées WGS84 : X: 3.77517748 / Y: 43.55456760

Coordonnées RGF93 (Lambert 93) : X: 762658.97 / Y: 6273140.92

Coordonnées RGF93 (ETRS89) : X: 3.7751775 / Y: 43.5545676



Octobre 1962

Nature de l'inondation : **Débordement de cours d'eau**

Altitude calculée de l'eau : **23.39 m**

Nature du repère : **Laisse d'inondation**

Commentaires : Maison, garage

GÉNÉRAL

Code : DDTM_R_34095-047_11

Date de mise à jour : 19/02/2018

Auteur : DDTM34

MARQUE

Maximum de l'inondation : Oui

Visibilité : Non renseigné

État du repère : Non renseigné

Pérennité : Non renseigné

Repère calculé : Non renseigné

PHEC : Non renseigné

NIVELLEMENT INITIAL

Méthode : Non renseigné

Référence nivelée : Marque d'inondation

Système altimétrique : NGF IGN 1969 (système normal)

Altitude de la référence (en m) : 23.390 m

Altitude calculée de l'eau (en m) : 23.39



Commune : **FABREGUES**

128 Rue du Lavoir

3 Repère(s) sur le site

GÉNÉRAL

Unité de gestion : Méditerranée Ouest
Code : DDTM_S_34095-047 **Date de mise à jour :** 16/10/2017
Auteur : DDTM34

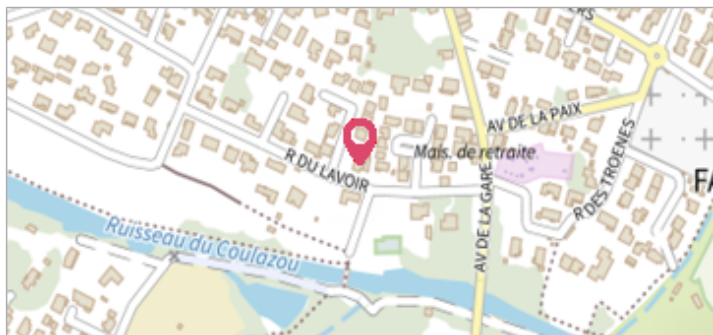


Photo du site

GÉOLOCALISATION

Coordonnées WGS84 : X: 3.77517748 / Y: 43.55456760
Coordonnées RGF93 (Lambert 93) X: 762658.97 / Y: 6273140.92
Coordonnées RGF93 (ETRS89) : X: 3.7751775 / Y: 43.5545676



Octobre 1962

Nature de l'inondation : **Débordement de cours d'eau**

Altitude calculée de l'eau : **23.19 m**

Nature du repère : **Laisse d'inondation**

Commentaires : Maison, 2e marche escalier extérieur

GÉNÉRAL

Code : DDTM_R_34095-047_21 **Date de mise à jour :** 19/02/2018
Auteur : DDTM34

MARQUE

Maximum de l'inondation : Oui
Visibilité : Non renseigné **État du repère :** Non renseigné
Pérennité : Non renseigné **Repère calculé :** Non renseigné
PHEC : Non renseigné

NIVELLEMENT INITIAL

Méthode : Non renseigné
Référence nivelée : Marque d'inondation
Système altimétrique : NGF IGN 1969 (système normal)
Altitude de la référence (en m) : 23.190 m
Altitude calculée de l'eau (en m) : 23.19



Commune : **FABREGUES**

128 Rue du Lavoir

3 Repère(s) sur le site

GÉNÉRAL

Unité de gestion : Méditerranée Ouest
Code : DDTM_S_34095-047 **Date de mise à jour :** 16/10/2017
Auteur : DDTM34

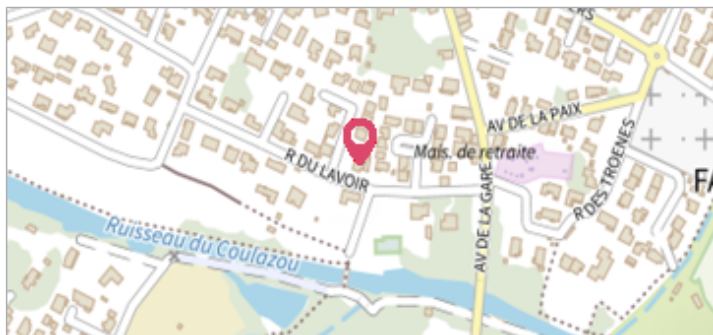


Photo du site

GÉOLOCALISATION

Coordonnées WGS84 : X: 3.77517748 / Y: 43.55456760
Coordonnées RGF93 (Lambert 93) X: 762658.97 / Y: 6273140.92
Coordonnées RGF93 (ETRS89) : X: 3.7751775 / Y: 43.5545676



1984

Nature de l'inondation : **Débordement de cours d'eau**

Altitude calculée de l'eau : **23.02 m**

Nature du repère : **Laisse d'inondation**

Commentaires : Maison, 1ere marche escalier extérieur

GÉNÉRAL

Code : DDTM_R_34095-047_31 **Date de mise à jour :** 17/04/2018
Auteur : DDTM34

MARQUE

Maximum de l'inondation : Oui
Visibilité : Non renseigné **État du repère :** Non renseigné
Pérennité : Non renseigné **Repère calculé :** Non renseigné
PHEC : Non renseigné

NIVELLEMENT INITIAL

Méthode : Non renseigné
Référence nivelée : Marque d'inondation
Système altimétrique : NGF IGN 1969 (système normal)
Altitude de la référence (en m) : 23.020 m
Altitude calculée de l'eau (en m) : 23.02