



Commune : **FABREGUES**

Rue du Lavoir #2

3 Repère(s) sur le site

GÉNÉRAL

Unité de gestion : Méditerranée Ouest

Code : DDTM_S_34095-006

Date de mise à jour : 16/10/2017

Auteur : DDTM34

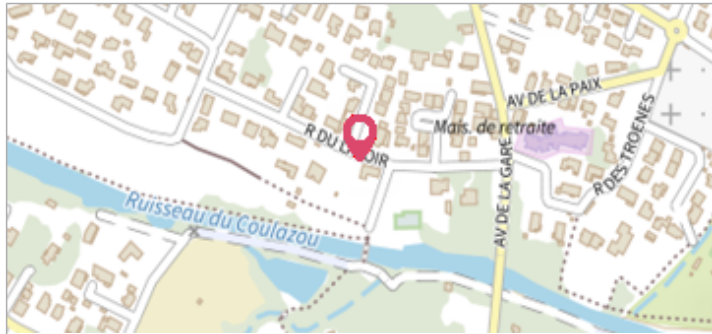


Photo du site

GÉOLOCALISATION

Coordonnées WGS84 : X: 3.77492605 / Y: 43.55439020

Coordonnées RGF93 (Lambert 93) : X: 762638.84 / Y: 6273121.01

Coordonnées RGF93 (ETRS89) : X: 3.7749261 / Y: 43.5543902



1979

Nature de l'inondation : **Débordement de cours d'eau**

Altitude calculée de l'eau : **23.29 m**

Nature du repère : **Laisse d'inondation**

Commentaires : Maison, entrée

GÉNÉRAL

Code : DDTM_R_34095-006_11

Date de mise à jour : 19/02/2018

Auteur : DDTM34

MARQUE

Maximum de l'inondation : Oui

Visibilité : Non renseigné

État du repère : Non renseigné

Pérennité : Non renseigné

Repère calculé : Non renseigné

PHEC : Non renseigné

NIVELLEMENT INITIAL

Méthode : Non renseigné

Référence nivelée : Marque d'inondation

Système altimétrique : NGF IGN 1969 (système normal)

Altitude de la référence (en m) : 23.290 m

Altitude calculée de l'eau (en m) : 23.29



Commune : **FABREGUES**

Rue du Lavoir #2

3 Repère(s) sur le site

GÉNÉRAL

Unité de gestion : Méditerranée Ouest

Code : DDTM_S_34095-006

Date de mise à jour : 16/10/2017

Auteur : DDTM34

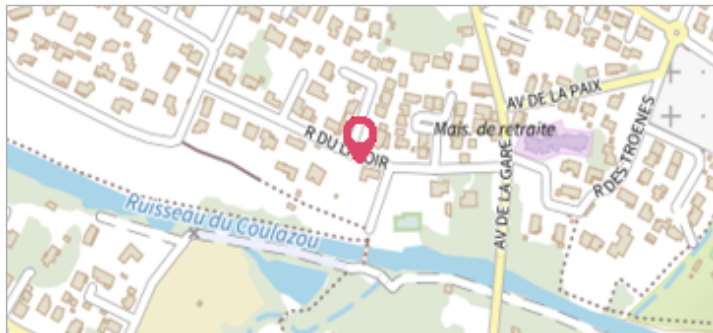


Photo du site

GÉOLOCALISATION

Coordonnées WGS84 : X: 3.77492605 / Y: 43.55439020

Coordonnées RGF93 (Lambert 93) : X: 762638.84 / Y: 6273121.01

Coordonnées RGF93 (ETRS89) : X: 3.7749261 / Y: 43.5543902



1963

Nature de l'inondation : **Débordement de cours d'eau**

Altitude calculée de l'eau : **23.49 m**

Nature du repère : **Laisse d'inondation**

Commentaires : Maison, entrée

GÉNÉRAL

Code : DDTM_R_34095-006_12

Date de mise à jour : 17/04/2018

Auteur : DDTM34

MARQUE

Maximum de l'inondation : Oui

Visibilité : Non renseigné

État du repère : Non renseigné

Pérennité : Non renseigné

Repère calculé : Non renseigné

PHEC : Non renseigné

NIVELLEMENT INITIAL

Méthode : Non renseigné

Référence nivelée : Marque d'inondation

Système altimétrique : NGF IGN 1969 (système normal)

Altitude de la référence (en m) : 23.490 m

Altitude calculée de l'eau (en m) : 23.49



Commune : **FABREGUES**

Rue du Lavoir #2

3 Repère(s) sur le site

GÉNÉRAL

Unité de gestion : Méditerranée Ouest

Code : DDTM_S_34095-006

Date de mise à jour : 16/10/2017

Auteur : DDTM34

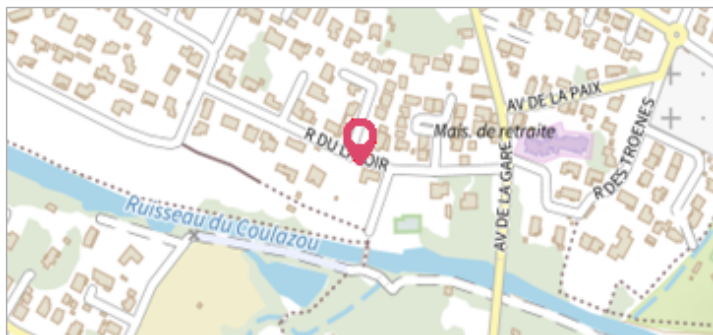


Photo du site

GÉOLOCALISATION

Coordonnées WGS84 : X: 3.77492605 / Y: 43.55439020

Coordonnées RGF93 (Lambert 93) : X: 762638.84 / Y: 6273121.01

Coordonnées RGF93 (ETRS89) : X: 3.7749261 / Y: 43.5543902



5 Novembre 1984

Nature de l'inondation : **Débordement de cours d'eau**

Altitude calculée de l'eau : **23.29 m**

Nature du repère : **Laisse d'inondation**

Commentaires : Maison, entrée

GÉNÉRAL

Code : DDTM_R_34095-006_13

Date de mise à jour : 19/02/2018

Auteur : DDTM34

MARQUE

Maximum de l'inondation : Oui

Visibilité : Non renseigné

État du repère : Non renseigné

Pérennité : Non renseigné

Repère calculé : Non renseigné

PHEC : Non renseigné

NIVELLEMENT INITIAL

Méthode : Non renseigné

Référence nivelée : Marque d'inondation

Système altimétrique : NGF IGN 1969 (système normal)

Altitude de la référence (en m) : 23.290 m

Altitude calculée de l'eau (en m) : 23.29