
Commune : **LE CRES**

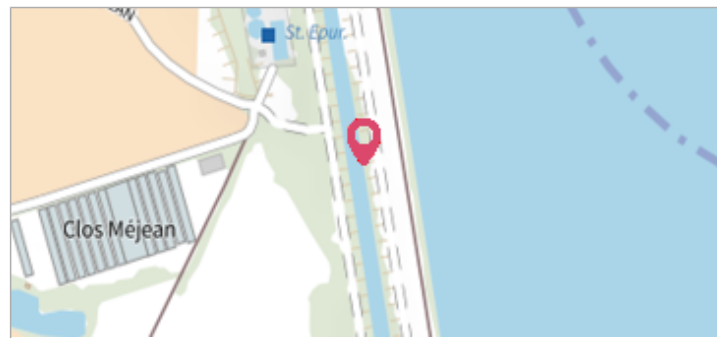
9 rue des Arbousiers.

Commentaires : Coté jardin, au sud de la propriété.

1 Repère(s) sur le site


GÉNÉRAL

Unité de gestion : Méditerranée Ouest
Code : DDTM_S_34090-002 **Date de mise à jour :** 16/10/2017
Auteur : DDTM34



GÉOLOCALISATION

Coordonnées WGS84 : X: 3.94392269 / Y: 43.65356500
Coordonnées RGF93 (Lambert 93) X: 776166.83 / Y: 6284291.19
Coordonnées RGF93 (ETRS89) : X: 3.9439227 / Y: 43.653565


29 Septembre 2014

Altitude calculée de l'eau : **38.67 m**


Nature de l'inondation : **Débordement de cours d'eau**

Nature du repère : **Laisse d'inondation**

Commentaires : Bâtiment, bâtiment

GÉNÉRAL

Code : DDTM_R_34090-002_11 **Date de mise à jour :** 24/04/2018
Auteur : DDTM34



MARQUE

Maximum de l'inondation : Oui
Visibilité : Non renseigné **État du repère :** Non renseigné
Pérennité : Non renseigné **Repère calculé :** Non renseigné
PHEC : Non renseigné

NIVELLEMENT INITIAL

Méthode : Non renseigné
Référence nivelée : Marque d'inondation
Système altimétrique : NGF IGN 1969 (système normal)
Altitude de la référence (en m) : 38.670 m
Altitude calculée de l'eau (en m) : 38.67