



Commune : CLERMONT-L'HERAULT

Mas Villaret

Commentaires : Le Devant de Ceyras

3

Repère(s) sur le site

GÉNÉRAL

Unité de gestion : Méditerranée Ouest

Code : DDTM_S_34079-003

Date de mise à jour : 16/10/2017

Auteur : DDTM34

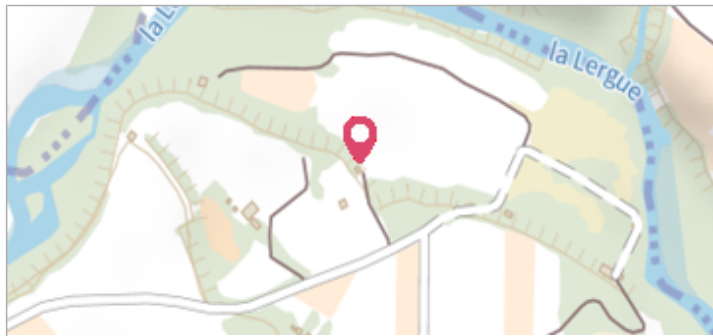


Photo du site

GÉOLOCALISATION

Coordonnées WGS84 : X: 3.45769620 / Y: 43.64142250

Coordonnées RGF93 (Lambert 93) X: 736940.83 / Y: 6282593.51

Coordonnées RGF93 (ETRS89) : X: 3.4576962 / Y: 43.6414225



Date inconnue ou approximative

Nature de l'inondation : Débordement de cours d'eau

Altitude calculée de l'eau : 49.03 m

Nature du repère : Laisse d'inondation

Commentaires : Mazet, mas

GÉNÉRAL

Code : DDTM_R_34079-003_11

Date de mise à jour :

Auteur : DDTM34

24/07/2025

MARQUE

Texte : Évènement non identifié

Maximum de l'inondation : Oui

Visibilité : Non renseigné

État du repère : Non renseigné

Pérennité : Non renseigné

Repère calculé : Non renseigné

PHEC : Non renseigné

NIVELLEMENT INITIAL


Méthode : Non renseigné

Référence nivelée : Marque d'inondation

Système altimétrique : NGF IGN 1969 (système normal)

Altitude de la référence (en m) : 49.030 m

Altitude calculée de l'eau (en m) : 49.03


Commune : **CLERMONT-L'HERAULT**

Mas Villaret

Commentaires : Le Devant de Ceyras

3 Repère(s) sur le site

GÉNÉRAL

Unité de gestion : Méditerranée Ouest

Code : DDTM_S_34079-003 **Date de mise à jour** : 16/10/2017

Auteur : DDTM34



GÉOLOCALISATION

Coordonnées WGS84 : X: 3.45769620 / Y: 43.64142250

Coordonnées RGF93 (Lambert 93) X: 736940.83 / Y: 6282593.51

Coordonnées RGF93 (ETRS89) : X: 3.4576962 / Y: 43.6414225




Date inconnue ou approximative

Altitude calculée de l'eau : **48.93 m**

Nature de l'inondation : **Débordement de cours d'eau**


Nature du repère : **Laisse d'inondation**

Commentaires : Mazet, mas

GÉNÉRAL

Code : DDTM_R_34079-003_12 **Date de mise à jour** : 24/07/2025

Auteur : DDTM34



MARQUE

Texte : Évènement non identifié

Maximum de l'inondation : Oui

Visibilité : Non renseigné **État du repère** : Non renseigné

Pérennité : Non renseigné **Repère calculé** : Non renseigné

PHEC : Non renseigné

NIVELLEMENT INITIAL


Méthode : Non renseigné

Référence nivelée : Marque d'inondation

Système altimétrique : NGF IGN 1969 (système normal)

Altitude de la référence (en m) : 48.930 m

Altitude calculée de l'eau (en m) : 48.93


Commune : **CLERMONT-L'HERAULT**

Mas Villaret

Commentaires : Le Devant de Ceyras

3 Repère(s) sur le site

GÉNÉRAL

Unité de gestion : Méditerranée Ouest

Code : DDTM_S_34079-003 **Date de mise à jour** : 16/10/2017

Auteur : DDTM34




GÉOLOCALISATION

Coordonnées WGS84 : X: 3.45769620 / Y: 43.64142250

Coordonnées RGF93 (Lambert 93) X: 736940.83 / Y: 6282593.51

Coordonnées RGF93 (ETRS89) : X: 3.4576962 / Y: 43.6414225




1932

Altitude calculée de l'eau : **49.85 m**

Nature de l'inondation : **Débordement de cours d'eau**


Nature du repère : **Laisse d'inondation**

Commentaires : Mazet, toiture

GÉNÉRAL

Code : DDTM_R_34079-003_21 **Date de mise à jour** : 17/04/2018

Auteur : DDTM34



MARQUE

Maximum de l'inondation : Oui

Visibilité : Non renseigné **État du repère** : Non renseigné

Pérennité : Non renseigné **Repère calculé** : Non renseigné

PHEC : Non renseigné

NIVELLEMENT INITIAL

Méthode : Non renseigné

Référence nivelée : Marque d'inondation

Système altimétrique : NGF IGN 1969 (système normal)

Altitude de la référence (en m) : 49.850 m

Altitude calculée de l'eau (en m) : 49.85