

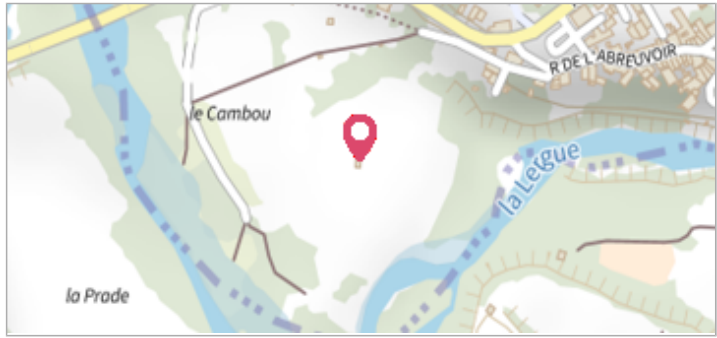
Commune : **CEYRAS**

Lieu-dit Cambou

3 Repère(s) sur le site

GÉNÉRAL

Unité de gestion : Méditerranée Ouest
 Code : DDTM_S_34076-006 Date de mise à jour : 16/10/2017
 Auteur : DDTM34



GÉOLOCALISATION

Coordonnées WGS84 : X: 3.45313673 / Y: 43.64290760
 Coordonnées RGF93 (Lambert 93) X: 736571.89 / Y: 6282756.44
 Coordonnées RGF93 (ETRS89) : X: 3.4531367 / Y: 43.6429076

Date inconnue ou approximative Altitude calculée de l'eau : **49.7 m**

Nature de l'inondation : **Débordement de cours d'eau** Nature du repère : **Laisse d'inondation**

Commentaires : Mazet, mazet

GÉNÉRAL

Code : DDTM_R_34076-006_11 Date de mise à jour : 24/07/2025
 Auteur : DDTM34



MARQUE

Texte : Évènement non identifié
 Maximum de l'inondation : Oui
 Visibilité : Non renseigné État du repère : Non renseigné
 Pérennité : Non renseigné Repère calculé : Non renseigné
 PHEC : Non renseigné

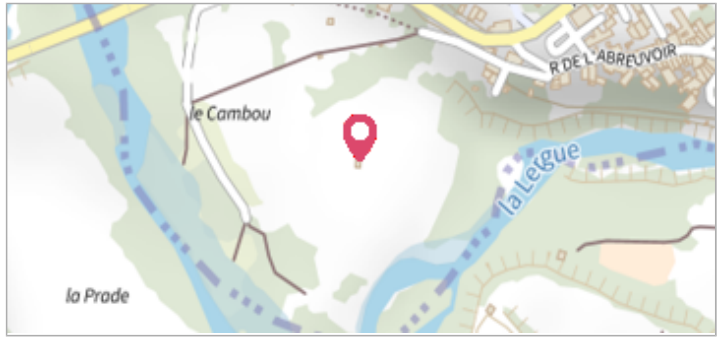
NIVELLEMENT INITIAL

Méthode : Non renseigné
 Référence nivelée : Marque d'inondation
 Système altimétrique : NGF IGN 1969 (système normal)
 Altitude de la référence (en m) : 49.700 m
 Altitude calculée de l'eau (en m) : 49.7

Commune : **CEYRAS** | **Lieu-dit Cambou**

3 Repère(s) sur le site

GÉNÉRAL
 Unité de gestion : Méditerranée Ouest
 Code : DDTM_S_34076-006 Date de mise à jour : 16/10/2017
 Auteur : DDTM34



GÉOLOCALISATION
 Coordonnées WGS84 : X: 3.45313673 / Y: 43.64290760
 Coordonnées RGF93 (Lambert 93) X: 736571.89 / Y: 6282756.44
 Coordonnées RGF93 (ETRS89) : X: 3.4531367 / Y: 43.6429076

Date inconnue ou approximative Altitude calculée de l'eau : **50.22 m**
 Nature de l'inondation : **Débordement de cours d'eau** Nature du repère : **Laisse d'inondation**

Commentaires : Mazet, mazet

GÉNÉRAL
 Code : DDTM_R_34076-006_12 Date de mise à jour : 24/07/2025
 Auteur : DDTM34



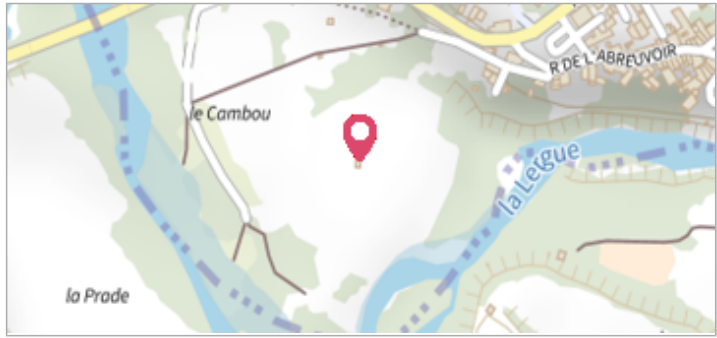
MARQUE
 Texte : Évènement non identifié
 Maximum de l'inondation : Oui
 Visibilité : Non renseigné État du repère : Non renseigné
 Pérennité : Non renseigné Repère calculé : Non renseigné
 PHEC : Non renseigné

NIVELLEMENT INITIAL
 Méthode : Non renseigné
 Référence nivelée : Marque d'inondation
 Système altimétrique : NGF IGN 1969 (système normal)
 Altitude de la référence (en m) : 50.220 m
 Altitude calculée de l'eau (en m) : 50.22

Commune : **CEYRAS** | **Lieu-dit Cambou**

3 Repère(s) sur le site

GÉNÉRAL
 Unité de gestion : Méditerranée Ouest
 Code : DDTM_S_34076-006 Date de mise à jour : 16/10/2017
 Auteur : DDTM34



GÉOLOCALISATION
 Coordonnées WGS84 : X: 3.45313673 / Y: 43.64290760
 Coordonnées RGF93 (Lambert 93) X: 736571.89 / Y: 6282756.44
 Coordonnées RGF93 (ETRS89) : X: 3.4531367 / Y: 43.6429076

Date inconnue ou approximative Altitude calculée de l'eau : **51.37 m**
 Nature de l'inondation : **Débordement de cours d'eau** Nature du repère : **Laisse d'inondation**

Commentaires : Mazet, toiture

GÉNÉRAL
 Code : DDTM_R_34076-006_21 Date de mise à jour : 24/07/2025
 Auteur : DDTM34



MARQUE
 Texte : Évènement non identifié
 Maximum de l'inondation : Oui
 Visibilité : Non renseigné État du repère : Non renseigné
 Pérennité : Non renseigné Repère calculé : Non renseigné
 PHEC : Non renseigné

NIVELLEMENT INITIAL
 Méthode : Non renseigné
 Référence nivelée : Marque d'inondation
 Système altimétrique : NGF IGN 1969 (système normal)
 Altitude de la référence (en m) : 51.370 m
 Altitude calculée de l'eau (en m) : 51.37