

Commune : **CAZOULS-D'HERAULT** | **Eglise**

3 Repère(s) sur le site

GÉNÉRAL
 Unité de gestion : Méditerranée Ouest
 Code : DDTM_S_34068-004 Date de mise à jour : 08/04/2024
 Auteur : DDTM34



Photo du site

GÉOLOCALISATION
 Coordonnées WGS84 : X: 3.45720700 / Y: 43.50599230
 Coordonnées RGF93 (Lambert 93) X: 736988.5 / Y: 6267541.51
 Coordonnées RGF93 (ETRS89) : X: 3.457207 / Y: 43.5059923

Octobre 1860
 Nature de l'inondation : **Débordement de cours d'eau** Nature du repère : **Repère normalisé (décret n°2005-233)**

GÉNÉRAL
 Code : WEB_R_202412102020 Date de mise à jour : 10/12/2024
 Auteur : SPC MO

MARQUE
 Maximum de l'inondation : Oui
 Visibilité : Oui État du repère : Bon
 Pérennité : Longue



octobre 1860

Commune : **CAZOULS-D'HERAULT** |

Eglise

3 Repère(s) sur le site

GÉNÉRAL

Unité de gestion : Méditerranée Ouest
 Code : DDTM_S_34068-004 Date de mise à jour : 08/04/2024
 Auteur : DDTM34



Photo du site

GÉOLOCALISATION

Coordonnées WGS84 : X: 3.45720700 / Y: 43.50599230
 Coordonnées RGF93 (Lambert 93) X: 736988.5 / Y: 6267541.51
 Coordonnées RGF93 (ETRS89) : X: 3.457207 / Y: 43.5059923

1907 Altitude calculée de l'eau : **21.6 m**

Nature de l'inondation : **Débordement de cours d'eau** Nature du repère :

GÉNÉRAL

Code : WEB_R_202412100216 Date de mise à jour : 10/12/2024
 Auteur : SPC MO

MARQUE

Fiche des Plus Hautes Eaux

REPÈRES DE NIVELLEMENT

N°	Altitude	Observations
1907	21.6	Intégré dans le plan de crues

Localisation de la PHE


Resultats d'Enquête

fiche_ddtm

1907

Système altimétrique : NGF IGN 1969 (système normal)
 Altitude de la référence (en m) : 21.600 m
 Altitude calculée de l'eau (en m) : 21.6

Commune : **CAZOULS-D'HERAULT** |

 **Eglise**

3 Repère(s) sur le site

GÉNÉRAL

Unité de gestion : Méditerranée Ouest
 Code : DDTM_S_34068-004 Date de mise à jour : 08/04/2024
 Auteur : DDTM34

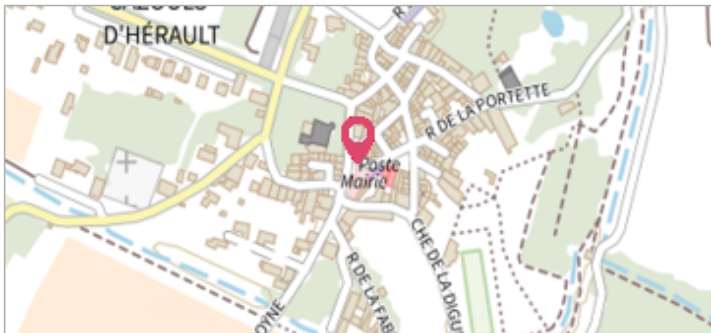



Photo du site

GÉOLOCALISATION

Coordonnées WGS84 : X: 3.45720700 / Y: 43.50599230
 Coordonnées RGF93 (Lambert 93) X: 736988.5 / Y: 6267541.51
 Coordonnées RGF93 (ETRS89) : X: 3.457207 / Y: 43.5059923


 **1910** Altitude calculée de l'eau : **11.6 m**

Nature de l'inondation : **Débordement de cours d'eau** Nature du repère : **Laisse d'inondation**

Commentaires : Église, tour du clocher

GÉNÉRAL

Code : DDTM_R_34068-004_21 Date de mise à jour : 10/12/2024
 Auteur : DDTM34



MARQUE

Maximum de l'inondation : Oui
 Visibilité : Non renseigné État du repère : Non renseigné
 Pérennité : Non renseigné Repère calculé : Non renseigné
 PHEC : Non renseigné

NIVELLEMENT INITIAL

Méthode : Non renseigné
 Référence nivelée : Marque d'inondation
 Système altimétrique : NGF IGN 1969 (système normal)
 Altitude de la référence (en m) : 11.600 m
 Altitude calculée de l'eau (en m) : 11.6