



Commune : **CASTELNAU-DE-GUERS**

## Chemin de service (à 300 m)

**Commentaires** : de l'intersection avec le CVO n°4)

**4**

Repère(s) sur le site

### GÉNÉRAL

**Unité de gestion** : Méditerranée Ouest

**Code** : DDTM\_S\_34056-003

**Date de mise à jour** : 16/10/2017

**Auteur** : DDTM34



Photo du site

### GÉOLOCALISATION

**Coordonnées WGS84** : X: 3.43483273 / Y: 43.43577060

**Coordonnées RGF93 (Lambert 93)** X: 735221.4 / Y: 6259726.23

**Coordonnées RGF93 (ETRS89)** : X: 3.4348327 / Y: 43.4357706



**18 Décembre 1997**

Nature de l'inondation : **Débordement de cours d'eau**

Altitude calculée de l'eau : **15.83 m**

Nature du repère : **Laisse d'inondation**

**Commentaires** : Pilier portail, portail

### GÉNÉRAL

**Code** : DDTM\_R\_34056-003\_11

**Date de mise à jour** :

**Auteur** : DDTM34

24/04/2018

### MARQUE

**Maximum de l'inondation** : Oui

**Visibilité** : Non renseigné

**État du repère** : Non renseigné

**Pérennité** : Non renseigné

**Repère calculé** : Non renseigné

**PHEC** : Non renseigné

### NIVELLEMENT INITIAL


**Méthode** : Non renseigné

**Référence nivelée** : Marque d'inondation

**Système altimétrique** : NGF IGN 1969 (système normal)

**Altitude de la référence (en m)** : 15.830 m

**Altitude calculée de l'eau (en m)** : 15.83

	Commune : <b>CASTELNAU-DE-GUERS</b>	<b>Chemin de service (à 300 m)</b>
	<b>Commentaires</b> : de l'intersection avec le CVO n°4)	

**GÉNÉRAL**

Unité de gestion : Méditerranée Ouest

Code : DDTM\_S\_34056-003      Date de mise à jour : 16/10/2017

Auteur : DDTM34




**GÉOLOCALISATION**

Coordonnées WGS84 : X: 3.43483273 / Y: 43.43577060

Coordonnées RGF93 (Lambert 93) X: 735221.4 / Y: 6259726.23

Coordonnées RGF93 (ETRS89) : X: 3.4348327 / Y: 43.4357706



	<b>26 Novembre 1995</b>	Altitude calculée de l'eau : <b>14.11 m</b>
	Nature de l'inondation : <b>Débordement de cours d'eau</b>	Nature du repère : <b>Laisse d'inondation</b>
<b>Commentaires</b> : Pilier portail, portail		

**GÉNÉRAL**

Code : DDTM\_R\_34056-003\_12      Date de mise à jour : 24/04/2018

Auteur : DDTM34

**MARQUE**

Maximum de l'inondation : Oui

Visibilité : Non renseigné      État du repère : Non renseigné

Pérennité : Non renseigné      Repère calculé : Non renseigné

PHEC : Non renseigné

**NIVELLEMENT INITIAL**


Méthode : Non renseigné

Référence nivelée : Marque d'inondation

Système altimétrique : NGF IGN 1969 (système normal)

Altitude de la référence (en m) : 14.110 m

Altitude calculée de l'eau (en m) : 14.11

	Commune : <b>CASTELNAU-DE-GUERS</b>	<b>4</b> Repère(s) sur le site
	<b>Chemin de service (à 300 m)</b>	
<b>Commentaires :</b> de l'intersection avec le CVO n°4)		

**GÉNÉRAL**

---

**Unité de gestion :** Méditerranée Ouest  
**Code :** DDTM\_S\_34056-003      **Date de mise à jour :** 16/10/2017  
**Auteur :** DDTM34




**GÉOLOCALISATION**

---

**Coordonnées WGS84 :** X: 3.43483273 / Y: 43.43577060  
**Coordonnées RGF93 (Lambert 93)** X: 735221.4 / Y: 6259726.23  
**Coordonnées RGF93 (ETRS89)** : X: 3.4348327 / Y: 43.4357706



	<b>5 Novembre 1994</b>	Altitude calculée de l'eau : <b>15.56 m</b>
	Nature de l'inondation : <b>Débordement de cours d'eau</b>	Nature du repère : <b>Laisse d'inondation</b>

**Commentaires :** Pilier portail, portail

**GÉNÉRAL**

---

**Code :** DDTM\_R\_34056-003\_13      **Date de mise à jour :** 19/02/2018  
**Auteur :** DDTM34

**MARQUE**


---

**Maximum de l'inondation :** Oui  
**Visibilité :** Non renseigné      **État du repère :** Non renseigné  
**Pérennité :** Non renseigné      **Repère calculé :** Non renseigné  
**PHEC :** Non renseigné

**NIVELLEMENT INITIAL**

---

**Méthode :** Non renseigné  
**Référence nivelée :** Marque d'inondation  
**Système altimétrique :** NGF IGN 1969 (système normal)  
**Altitude de la référence (en m) :** 15.560 m  
**Altitude calculée de l'eau (en m) :** 15.56


Commune : **CASTELNAU-DE-GUERS**

**Chemin de service (à 300 m)**

**Commentaires** : de l'intersection avec le CVO n°4)

**4** Repère(s) sur le site

**GÉNÉRAL**

**Unité de gestion** : Méditerranée Ouest

**Code** : DDTM\_S\_34056-003 **Date de mise à jour** : 16/10/2017

**Auteur** : DDTM34




**GÉOLOCALISATION**

**Coordonnées WGS84** : X: 3.43483273 / Y: 43.43577060

**Coordonnées RGF93 (Lambert 93)** X: 735221.4 / Y: 6259726.23

**Coordonnées RGF93 (ETRS89)** : X: 3.4348327 / Y: 43.4357706




**14 Octobre 1995**

Altitude calculée de l'eau : **15.36 m**

Nature de l'inondation : **Débordement de cours d'eau**


Nature du repère : **Laisse d'inondation**

**Commentaires** : Pilier portail, portail

**GÉNÉRAL**

**Code** : DDTM\_R\_34056-003\_14 **Date de mise à jour** : 17/04/2018

**Auteur** : DDTM34



**MARQUE**

**Maximum de l'inondation** : Oui

**Visibilité** : Non renseigné **État du repère** : Non renseigné

**Pérennité** : Non renseigné **Repère calculé** : Non renseigné

**PHEC** : Non renseigné

**NIVELLEMENT INITIAL**

**Méthode** : Non renseigné

**Référence nivelée** : Marque d'inondation

**Système altimétrique** : NGF IGN 1969 (système normal)

**Altitude de la référence (en m)** : 15.360 m

**Altitude calculée de l'eau (en m)** : 15.36