



Commune : **CANET**

## RD 2 terrain de sport

**3**

Repère(s) sur le site

### GÉNÉRAL

**Unité de gestion :** Méditerranée Ouest

**Code :** DDTM\_S\_34051-034

**Date de mise à jour :** 16/10/2017

**Auteur :** DDTM34

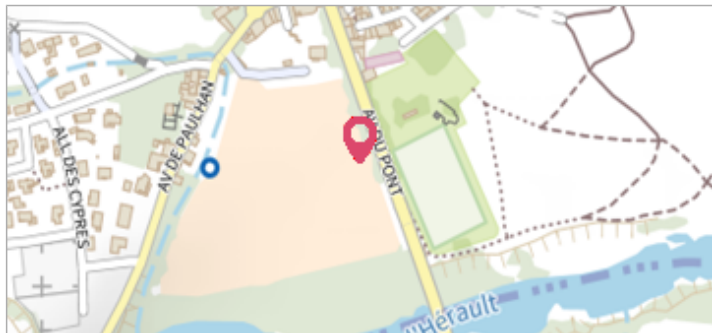


Photo du site

### GÉOLOCALISATION

**Coordonnées WGS84 :** X: 3.49195379 / Y: 43.59885870

**Coordonnées RGF93 (Lambert 93) :** X: 739735.21 / Y: 6277879.74

**Coordonnées RGF93 (ETRS89) :** X: 3.4919538 / Y: 43.5988587



**3 Décembre 2003**

Altitude calculée de l'eau : **32.86 m**

Nature de l'inondation : **Débordement de cours d'eau**

Nature du repère : **Laisse d'inondation**

**Commentaires :** Porte grillagée, porte

### GÉNÉRAL

**Code :** DDTM\_R\_34051-034\_11

**Date de mise à jour :**

**Auteur :** DDTM34

19/02/2018

### MARQUE

**Maximum de l'inondation :** Oui

**Visibilité :** Non renseigné

**État du repère :** Non renseigné

**Pérennité :** Non renseigné

**Repère calculé :** Non renseigné

**PHEC :** Non renseigné

### NIVELLEMENT INITIAL

**Méthode :** Non renseigné

**Référence nivelée :** Marque d'inondation

**Système altimétrique :** NGF IGN 1969 (système normal)

**Altitude de la référence (en m) :** 32.860 m

**Altitude calculée de l'eau (en m) :** 32.86



Commune : **CANET**

## RD 2 terrain de sport

**3**

Repère(s) sur le site

### GÉNÉRAL

**Unité de gestion :** Méditerranée Ouest

**Code :** DDTM\_S\_34051-034

**Date de mise à jour :** 16/10/2017

**Auteur :** DDTM34

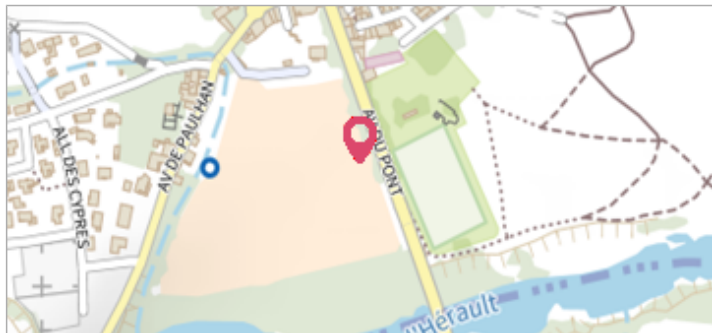


Photo du site

### GÉOLOCALISATION

**Coordonnées WGS84 :** X: 3.49195379 / Y: 43.59885870

**Coordonnées RGF93 (Lambert 93) :** X: 739735.21 / Y: 6277879.74

**Coordonnées RGF93 (ETRS89) :** X: 3.4919538 / Y: 43.5988587



**18 Décembre 1997**

Nature de l'inondation : **Débordement de cours d'eau**

Altitude calculée de l'eau : **33.16 m**

Nature du repère : **Laisse d'inondation**

**Commentaires :** Porte grillagée, porte

### GÉNÉRAL

**Code :** DDTM\_R\_34051-034\_12

**Date de mise à jour :**

**Auteur :** DDTM34

19/02/2018

### MARQUE

**Maximum de l'inondation :** Oui

**Visibilité :** Non renseigné

**État du repère :** Non renseigné

**Pérennité :** Non renseigné

**Repère calculé :** Non renseigné

**PHEC :** Non renseigné

### NIVELLEMENT INITIAL

**Méthode :** Non renseigné

**Référence nivelée :** Marque d'inondation

**Système altimétrique :** NGF IGN 1969 (système normal)

**Altitude de la référence (en m) :** 33.160 m

**Altitude calculée de l'eau (en m) :** 33.16



Commune : **CANET**

## RD 2 terrain de sport

**3**

Repère(s) sur le site

### GÉNÉRAL

**Unité de gestion :** Méditerranée Ouest

**Code :** DDTM\_S\_34051-034

**Date de mise à jour :** 16/10/2017

**Auteur :** DDTM34

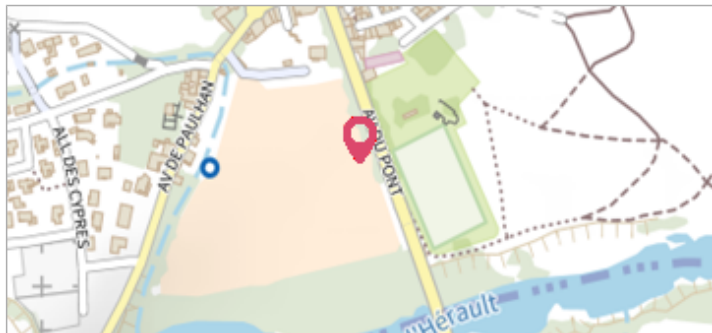


Photo du site

### GÉOLOCALISATION

**Coordonnées WGS84 :** X: 3.49195379 / Y: 43.59885870

**Coordonnées RGF93 (Lambert 93) X:** 739735.21 / Y: 6277879.74

**Coordonnées RGF93 (ETRS89) :** X: 3.4919538 / Y: 43.5988587



**5 Novembre 1994**

Nature de l'inondation : **Débordement de cours d'eau**

Altitude calculée de l'eau : **32.15 m**

Nature du repère : **Laisse d'inondation**

**Commentaires :** Porte grillagée, porte

### GÉNÉRAL

**Code :** DDTM\_R\_34051-034\_13

**Date de mise à jour :**

**Auteur :** DDTM34

17/04/2018

### MARQUE

**Maximum de l'inondation :** Oui

**Visibilité :** Non renseigné

**État du repère :** Non renseigné

**Pérennité :** Non renseigné

**Repère calculé :** Non renseigné

**PHEC :** Non renseigné

### NIVELLEMENT INITIAL

**Méthode :** Non renseigné

**Référence nivelée :** Marque d'inondation

**Système altimétrique :** NGF IGN 1969 (système normal)

**Altitude de la référence (en m) :** 32.150 m

**Altitude calculée de l'eau (en m) :** 32.15