



Commune : **CANET**

Pont sur le RD 130 à l'Est du Garel

2 Repère(s) sur le site

GÉNÉRAL

Unité de gestion : Méditerranée Ouest

Code : DDTM_S_34051-031

Date de mise à jour : 16/10/2017

Auteur : DDTM34

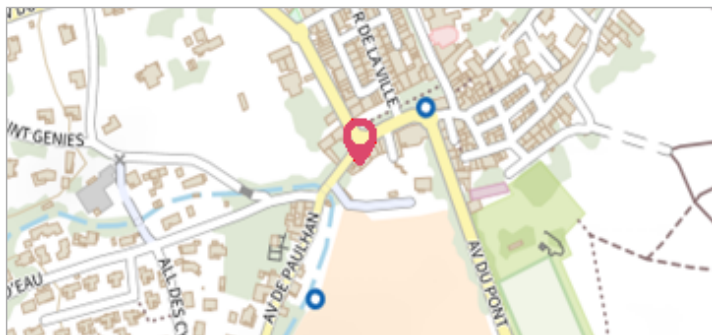


Photo du site

GÉOLOCALISATION

Coordonnées WGS84 : X: 3.49061313 / Y: 43.59995290

Coordonnées RGF93 (Lambert 93) : X: 739626.17 / Y: 6278000.68

Coordonnées RGF93 (ETRS89) : X: 3.4906131 / Y: 43.5999529



18 décembre 1997

Nature de l'inondation : **Débordement de cours d'eau**

Altitude calculée de l'eau : **33.29 m**

Nature du repère : **Laisse d'inondation**

Commentaires : Route, axe rue face aux 1ers platanes

GÉNÉRAL

Code : DDTM_R_34051-031_11

Date de mise à jour : 24/04/2018

Auteur : DDTM34

MARQUE

Maximum de l'inondation : Oui

Visibilité : Non renseigné

État du repère : Non renseigné

Pérennité : Non renseigné

Repère calculé : Non renseigné

PHEC : Non renseigné

NIVELLEMENT INITIAL

Méthode : Non renseigné

Référence nivelée : Marque d'inondation

Système altimétrique : NGF IGN 1969 (système normal)

Altitude de la référence (en m) : 33.290 m

Altitude calculée de l'eau (en m) : 33.29

Commune : **CANET** | **Pont sur le RD 130 à l'Est du Garel**

2 Repère(s) sur le site

GÉNÉRAL
 Unité de gestion : Méditerranée Ouest
 Code : DDTM_S_34051-031 Date de mise à jour : 16/10/2017
 Auteur : DDTM34


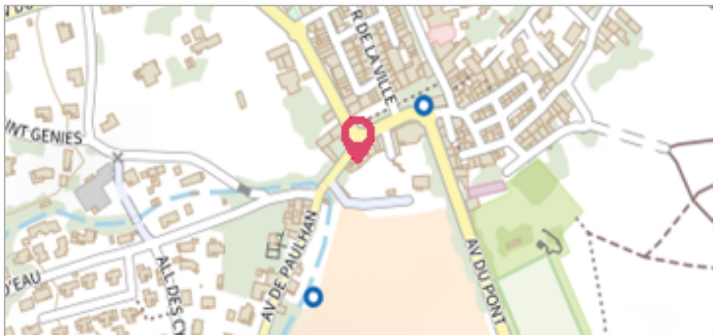



Photo du site

GÉOLOCALISATION
 Coordonnées WGS84 : X: 3.49061313 / Y: 43.59995290
 Coordonnées RGF93 (Lambert 93) X: 739626.17 / Y: 6278000.68
 Coordonnées RGF93 (ETRS89) : X: 3.4906131 / Y: 43.5999529

1982 Altitude calculée de l'eau : **33.29 m**
 Nature de l'inondation : **Débordement de cours d'eau** Nature du repère : **Laisse d'inondation**

Commentaires : Route, axe rue face aux 1ers platanes

GÉNÉRAL
 Code : DDTM_R_34051-031_12 Date de mise à jour : 19/02/2018
 Auteur : DDTM34



MARQUE
 Maximum de l'inondation : Oui
 Visibilité : Non renseigné État du repère : Non renseigné
 Pérennité : Non renseigné Repère calculé : Non renseigné
 PHEC : Non renseigné

NIVELLEMENT INITIAL
 Méthode : Non renseigné
 Référence nivelée : Marque d'inondation
 Système altimétrique : NGF IGN 1969 (système normal)
 Altitude de la référence (en m) : 33.290 m
 Altitude calculée de l'eau (en m) : 33.29