

Commune : **CANET** | Rivière : **L' Hérault**

**1 place du Barrys**

**3** Repère(s) sur le site

**GÉNÉRAL**

Unité de gestion : Méditerranée Ouest  
 Code : DDTM\_S\_34051-016      Date de mise à jour : 06/05/2025  
 Auteur : DDTM34



Photo du site

**GÉOLOCALISATION**

Coordonnées WGS84 : X: 3.49258021 / Y: 43.60021060  
 Coordonnées RGF93 (Lambert 93) X: 739784.87 / Y: 6278030.31  
 Coordonnées RGF93 (ETRS89) : X: 3.4925802 / Y: 43.6002106  
 Code Hydro: Y2--0200      Rive de référence:

**18 décembre 1997**      Altitude calculée de l'eau : **33.03 m**

Nature de l'inondation : **Débordement de cours d'eau**      Nature du repère : **Laisse d'inondation**


Commentaires : Maison, porte

**GÉNÉRAL**

Code : DDTM\_R\_34051-016\_12      Date de mise à jour : 24/04/2018  
 Auteur : DDTM34

**MARQUE**

Maximum de l'inondation : Oui  
 Visibilité : Non renseigné      État du repère : Non renseigné  
 Pérennité : Non renseigné      Repère calculé : Non renseigné  
 PHEC : Non renseigné



**NIVELLEMENT INITIAL**

Méthode : Non renseigné  
 Référence nivelée : Marque d'inondation  
 Système altimétrique : NGF IGN 1969 (système normal)  
 Altitude de la référence (en m) : 33.030 m  
 Altitude calculée de l'eau (en m) : 33.03

Commune : **CANET** | Rivière : **L' Hérault**

**1 place du Barrys**

**3** Repère(s) sur le site

**GÉNÉRAL**

Unité de gestion : Méditerranée Ouest  
 Code : DDTM\_S\_34051-016      Date de mise à jour : 06/05/2025  
 Auteur : DDTM34



**GÉOLOCALISATION**

Coordonnées WGS84 : X: 3.49258021 / Y: 43.60021060  
 Coordonnées RGF93 (Lambert 93) X: 739784.87 / Y: 6278030.31  
 Coordonnées RGF93 (ETRS89) : X: 3.4925802 / Y: 43.6002106  
 Code Hydro: Y2--0200      Rive de référence:


**1982**      Altitude calculée de l'eau : **33.14 m**

Nature de l'inondation : **Débordement de cours d'eau**      Nature du repère : **Laisse d'inondation**

Commentaires : Maison, porte

**GÉNÉRAL**

Code : DDTM\_R\_34051-016\_13      Date de mise à jour : 19/02/2018  
 Auteur : DDTM34



**MARQUE**

Maximum de l'inondation : Oui  
 Visibilité : Non renseigné      État du repère : Non renseigné  
 Pérennité : Non renseigné      Repère calculé : Non renseigné  
 PHEC : Non renseigné

**NIVELLEMENT INITIAL**

Méthode : Non renseigné  
 Référence nivelée : Marque d'inondation  
 Système altimétrique : NGF IGN 1969 (système normal)  
 Altitude de la référence (en m) : 33.140 m  
 Altitude calculée de l'eau (en m) : 33.14

Commune : **CANET** | Rivière : **L' Hérault**

**1 place du Barrys**

**3** Repère(s) sur le site

**GÉNÉRAL**

Unité de gestion : Méditerranée Ouest  
 Code : DDTM\_S\_34051-016      Date de mise à jour : 06/05/2025  
 Auteur : DDTM34



Photo du site

**GÉOLOCALISATION**

Coordonnées WGS84 : X: 3.49258021 / Y: 43.60021060  
 Coordonnées RGF93 (Lambert 93) X: 739784.87 / Y: 6278030.31  
 Coordonnées RGF93 (ETRS89) : X: 3.4925802 / Y: 43.6002106  
 Code Hydro: Y2--0200      Rive de référence:


**3 décembre 2003**      Altitude calculée de l'eau : **32.86 m**

Nature de l'inondation : **Débordement de cours d'eau**      Nature du repère : **Laisse d'inondation**

Commentaires : Maison, porte

**GÉNÉRAL**

Code : DDTM\_R\_34051-016\_11      Date de mise à jour : 06/05/2025  
 Auteur : DDTM34



**MARQUE**

Maximum de l'inondation : Oui  
 Visibilité : Non renseigné      État du repère : Non renseigné  
 Pérennité : Non renseigné      Repère calculé : Non renseigné  
 PHEC : Non renseigné

**NIVELLEMENT INITIAL**

Méthode : Non renseigné  
 Référence nivelée : Marque d'inondation  
 Système altimétrique : NGF IGN 1969 (système normal)  
 Altitude de la référence (en m) : 32.860 m  
 Altitude calculée de l'eau (en m) : 32.86