



Commune : **CAMPAGNAN**

**CD 30 100 m à l'Ouest du carrefour avec le CD 32**

**3**

Repère(s) sur le site

#### GÉNÉRAL

**Unité de gestion :** Méditerranée Ouest

**Code :** DDTM\_S\_34047-036

**Date de mise à jour :** 16/10/2017

**Auteur :** DDTM34

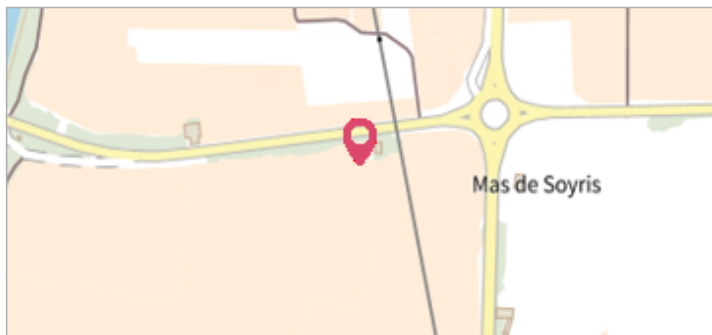


Photo du site

#### GÉOLOCALISATION

**Coordonnées WGS84 :** X: 3.48372142 / Y: 43.53763830

**Coordonnées RGF93 (Lambert 93) :** X: 739111.97 / Y: 6271071.56

**Coordonnées RGF93 (ETRS89) :** X: 3.4837214 / Y: 43.5376383



**1982**

Nature de l'inondation : **Débordement de cours d'eau**

Altitude calculée de l'eau : **24.78 m**

Nature du repère : **Laisse d'inondation**

**Commentaires :** Maison, porte d'entrée

#### GÉNÉRAL

**Code :** DDTM\_R\_34047-036\_11

**Date de mise à jour :**

**Auteur :** DDTM34

19/02/2018

#### MARQUE

**Maximum de l'inondation :** Oui

**Visibilité :** Non renseigné

**État du repère :** Non renseigné

**Pérennité :** Non renseigné

**Repère calculé :** Non renseigné

**PHEC :** Non renseigné

#### NIVELLEMENT INITIAL

**Méthode :** Non renseigné

**Référence nivelée :** Marque d'inondation

**Système altimétrique :** NGF IGN 1969 (système normal)

**Altitude de la référence (en m) :** 24.780 m

**Altitude calculée de l'eau (en m) :** 24.78



Commune : **CAMPAGNAN**

**CD 30 100 m à l'Ouest du carrefour avec le CD 32**

**3**

Repère(s) sur le site

#### GÉNÉRAL

**Unité de gestion :** Méditerranée Ouest

**Code :** DDTM\_S\_34047-036

**Date de mise à jour :** 16/10/2017

**Auteur :** DDTM34

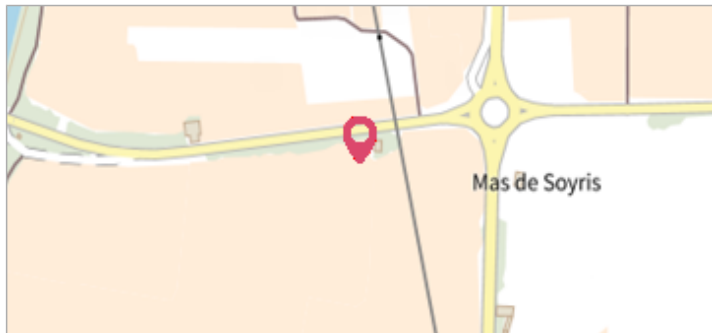


Photo du site

#### GÉOLOCALISATION

**Coordonnées WGS84 :** X: 3.48372142 / Y: 43.53763830

**Coordonnées RGF93 (Lambert 93) :** X: 739111.97 / Y: 6271071.56

**Coordonnées RGF93 (ETRS89) :** X: 3.4837214 / Y: 43.5376383



**18 Décembre 1997**

Nature de l'inondation : **Débordement de cours d'eau**

Altitude calculée de l'eau : **24.92 m**

Nature du repère : **Laisse d'inondation**

**Commentaires :** Maison, porte d'entrée

#### GÉNÉRAL

**Code :** DDTM\_R\_34047-036\_12

**Date de mise à jour :**

**Auteur :** DDTM34

19/02/2018

#### MARQUE

**Maximum de l'inondation :** Oui

**Visibilité :** Non renseigné

**État du repère :** Non renseigné

**Pérennité :** Non renseigné

**Repère calculé :** Non renseigné

**PHEC :** Non renseigné

#### NIVELLEMENT INITIAL

**Méthode :** Non renseigné

**Référence nivelée :** Marque d'inondation

**Système altimétrique :** NGF IGN 1969 (système normal)

**Altitude de la référence (en m) :** 24.920 m

**Altitude calculée de l'eau (en m) :** 24.92



Commune : **CAMPAGNAN**

**CD 30 100 m à l'Ouest du carrefour avec le CD 32**

**3**

Repère(s) sur le site

#### GÉNÉRAL

**Unité de gestion :** Méditerranée Ouest

**Code :** DDTM\_S\_34047-036

**Date de mise à jour :** 16/10/2017

**Auteur :** DDTM34

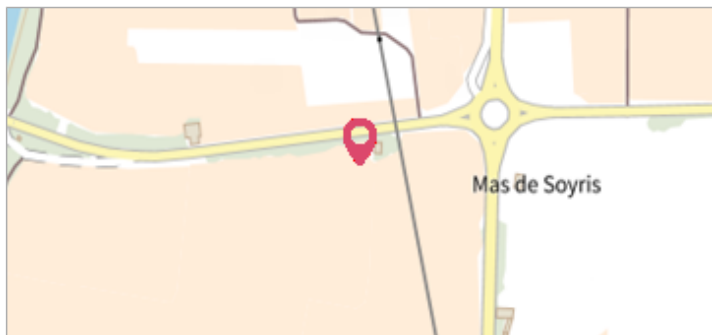


Photo du site

#### GÉOLOCALISATION

**Coordonnées WGS84 :** X: 3.48372142 / Y: 43.53763830

**Coordonnées RGF93 (Lambert 93) :** X: 739111.97 / Y: 6271071.56

**Coordonnées RGF93 (ETRS89) :** X: 3.4837214 / Y: 43.5376383



**5 Novembre 1994**

Altitude calculée de l'eau : **24.56 m**

Nature de l'inondation : **Débordement de cours d'eau**

Nature du repère : **Laisse d'inondation**

**Commentaires :** Maison, porte d'entrée

#### GÉNÉRAL

**Code :** DDTM\_R\_34047-036\_13

**Date de mise à jour :**

**Auteur :** DDTM34

17/04/2018

#### MARQUE

**Maximum de l'inondation :** Oui

**Visibilité :** Non renseigné

**État du repère :** Non renseigné

**Pérennité :** Non renseigné

**Repère calculé :** Non renseigné

**PHEC :** Non renseigné

#### NIVELLEMENT INITIAL

**Méthode :** Non renseigné

**Référence nivelée :** Marque d'inondation

**Système altimétrique :** NGF IGN 1969 (système normal)

**Altitude de la référence (en m) :** 24.560 m

**Altitude calculée de l'eau (en m) :** 24.56