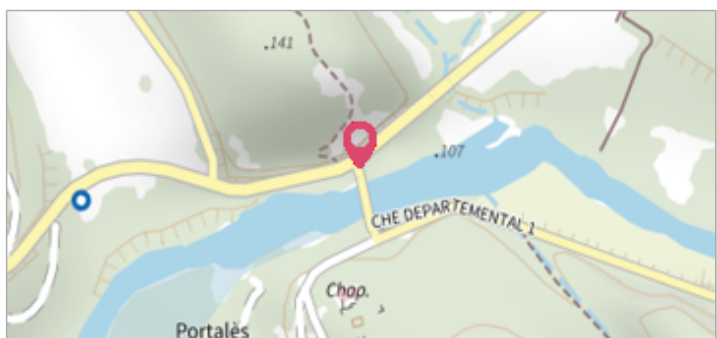


Commune : **BRISSAC** | **RD 4 - RD 1**

Commentaires : Pont de Saint Etienne d Issensac **2** Repère(s) sur le site

GÉNÉRAL

Unité de gestion : Méditerranée Ouest
Code : DDTM_S_34042-008 **Date de mise à jour** : 16/10/2017
Auteur : DDTM34



GÉOLOCALISATION

Coordonnées WGS84 : X: 3.70094394 / Y: 43.84428450
Coordonnées RGF93 (Lambert 93) X: 756372.9 / Y: 6305280.66
Coordonnées RGF93 (ETRS89) : X: 3.7009439 / Y: 43.8442845

5 novembre 1994 Altitude calculée de l'eau : **112.19 m**

Nature de l'inondation : **Débordement de cours d'eau** Nature du repère : **Laisse d'inondation**

Commentaires : Pont, pile

GÉNÉRAL

Code : DDTM_R_34042-008_11 **Date de mise à jour** : 17/04/2018
Auteur : DDTM34



MARQUE

Maximum de l'inondation : Oui
Visibilité : Non renseigné **État du repère** : Non renseigné
Pérennité : Non renseigné **Repère calculé** : Non renseigné
PHEC : Non renseigné

NIVELLEMENT INITIAL

Méthode : Non renseigné
Référence nivelée : Marque d'inondation
Système altimétrique : NGF IGN 1969 (système normal)
Altitude de la référence (en m) : 112.190 m
Altitude calculée de l'eau (en m) : 112.19

Commune : **BRISSAC** | **RD 4 - RD 1**

Commentaires : Pont de Saint Etienne d Issensac **2** Repère(s) sur le site

GÉNÉRAL

Unité de gestion : Méditerranée Ouest
Code : DDTM_S_34042-008 **Date de mise à jour** : 16/10/2017
Auteur : DDTM34

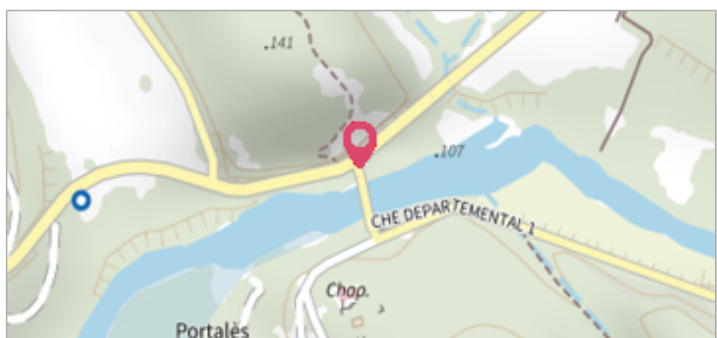


Photo du site

GÉOLOCALISATION

Coordonnées WGS84 : X: 3.70094394 / Y: 43.84428450
Coordonnées RGF93 (Lambert 93) X: 756372.9 / Y: 6305280.66
Coordonnées RGF93 (ETRS89) : X: 3.7009439 / Y: 43.8442845


1982 **Altitude calculée de l'eau : 114.44 m**

Nature de l'inondation : **Débordement de cours d'eau** Nature du repère : **Laisse d'inondation**

Commentaires : Pont, pile

GÉNÉRAL

Code : DDTM_R_34042-008_12 **Date de mise à jour** : 17/04/2018
Auteur : DDTM34



MARQUE

Maximum de l'inondation : Oui
Visibilité : Non renseigné **État du repère** : Non renseigné
Pérennité : Non renseigné **Repère calculé** : Non renseigné
PHEC : Non renseigné

NIVELLEMENT INITIAL

Méthode : Non renseigné
Référence nivelée : Marque d'inondation
Système altimétrique : NGF IGN 1969 (système normal)
Altitude de la référence (en m) : 114.440 m
Altitude calculée de l'eau (en m) : 114.44