



Commune : **BRISSAC**

Ancienne papeterie

3

Repère(s) sur le site

GÉNÉRAL

Unité de gestion : Méditerranée Ouest

Code : DDTM_S_34042-007

Date de mise à jour : 16/10/2017

Auteur : DDTM34

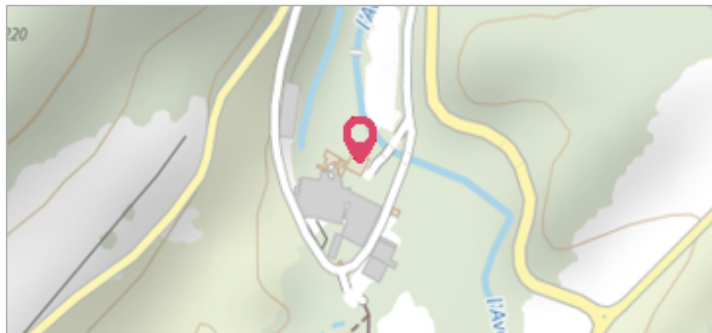


Photo du site

GÉOLOCALISATION

Coordonnées WGS84 : X: 3.70466121 / Y: 43.87079640

Coordonnées RGF93 (Lambert 93) : X: 756645.56 / Y: 6308229.25

Coordonnées RGF93 (ETRS89) : X: 3.7046612 / Y: 43.8707964



5 Novembre 1994

Altitude calculée de l'eau : **127.36 m**

Nature de l'inondation : **Débordement de cours d'eau**

Nature du repère : **Laisse d'inondation**

Commentaires : Château, château

GÉNÉRAL

Code : DDTM_R_34042-007_11

Date de mise à jour :

Auteur : DDTM34

24/04/2018

MARQUE

Maximum de l'inondation : Oui

Visibilité : Non renseigné

État du repère : Non renseigné

Pérennité : Non renseigné

Repère calculé : Non renseigné

PHEC : Non renseigné

NIVELLEMENT INITIAL

Méthode : Non renseigné

Référence nivelée : Marque d'inondation

Système altimétrique : NGF IGN 1969 (système normal)

Altitude de la référence (en m) : 127.360 m

Altitude calculée de l'eau (en m) : 127.36



Commune : **BRISSAC**

Ancienne papeterie

3

Repère(s) sur le site

GÉNÉRAL

Unité de gestion : Méditerranée Ouest

Code : DDTM_S_34042-007

Date de mise à jour : 16/10/2017

Auteur : DDTM34

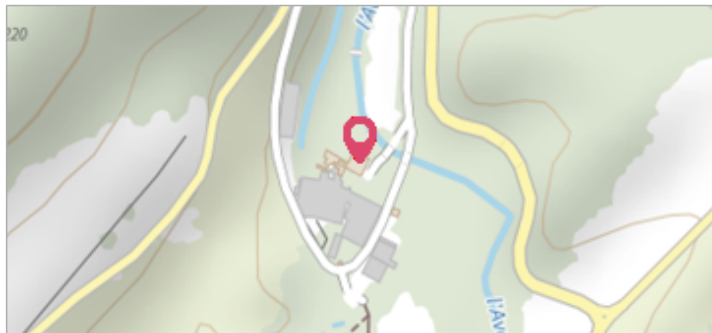


Photo du site

GÉOLOCALISATION

Coordonnées WGS84 : X: 3.70466121 / Y: 43.87079640

Coordonnées RGF93 (Lambert 93) : X: 756645.56 / Y: 6308229.25

Coordonnées RGF93 (ETRS89) : X: 3.7046612 / Y: 43.8707964



Octobre 1994

Nature de l'inondation : **Débordement de cours d'eau**

Altitude calculée de l'eau : **127.86 m**

Nature du repère : **Laisse d'inondation**

Commentaires : Château, château

GÉNÉRAL

Code : DDTM_R_34042-007_12

Date de mise à jour :

Auteur : DDTM34

19/02/2018

MARQUE

Maximum de l'inondation : Oui

Visibilité : Non renseigné

État du repère : Non renseigné

Pérennité : Non renseigné

Repère calculé : Non renseigné

PHEC : Non renseigné

NIVELLEMENT INITIAL

Méthode : Non renseigné

Référence nivelée : Marque d'inondation

Système altimétrique : NGF IGN 1969 (système normal)

Altitude de la référence (en m) : 127.860 m

Altitude calculée de l'eau (en m) : 127.86



Commune : **BRISSAC**

Ancienne papeterie

3

Repère(s) sur le site

GÉNÉRAL

Unité de gestion : Méditerranée Ouest

Code : DDTM_S_34042-007

Date de mise à jour : 16/10/2017

Auteur : DDTM34

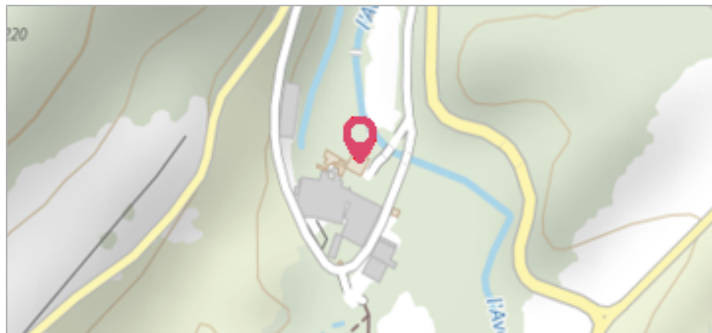


Photo du site

GÉOLOCALISATION

Coordonnées WGS84 : X: 3.70466121 / Y: 43.87079640

Coordonnées RGF93 (Lambert 93) : X: 756645.56 / Y: 6308229.25

Coordonnées RGF93 (ETRS89) : X: 3.7046612 / Y: 43.8707964



1958

Nature de l'inondation : **Débordement de cours d'eau**

Altitude calculée de l'eau : **127.46 m**

Nature du repère : **Laisse d'inondation**

Commentaires : Château, château

GÉNÉRAL

Code : DDTM_R_34042-007_13

Date de mise à jour :

Auteur : DDTM34

17/04/2018

MARQUE

Maximum de l'inondation : Oui

Visibilité : Non renseigné

État du repère : Non renseigné

Pérennité : Non renseigné

Repère calculé : Non renseigné

PHEC : Non renseigné

NIVELLEMENT INITIAL

Méthode : Non renseigné

Référence nivelée : Marque d'inondation

Système altimétrique : NGF IGN 1969 (système normal)

Altitude de la référence (en m) : 127.460 m

Altitude calculée de l'eau (en m) : 127.46