

Commune : **BRISSAC** | **RD 108 face au Domaine d'Anglas**

3 Repère(s) sur le site

GÉNÉRAL

Unité de gestion : Méditerranée Ouest
 Code : DDTM_S_34042-004 Date de mise à jour : 16/10/2017
 Auteur : DDTM34



GÉOLOCALISATION

Coordonnées WGS84 : X: 3.72110618 / Y: 43.88230110
 Coordonnées RGF93 (Lambert 93) X: 757955.81 / Y: 6309519.54
 Coordonnées RGF93 (ETRS89) : X: 3.7211062 / Y: 43.8823011


1958 Altitude calculée de l'eau : **124.44 m**

Nature de l'inondation : **Débordement de cours d'eau** Nature du repère : **Laisse d'inondation**

Commentaires : Mazet, chemin

GÉNÉRAL

Code : DDTM_R_34042-004_21 Date de mise à jour : 17/04/2018
 Auteur : DDTM34



MARQUE

Maximum de l'inondation : Oui
 Visibilité : Non renseigné État du repère : Non renseigné
 Pérennité : Non renseigné Repère calculé : Non renseigné
 PHEC : Non renseigné

NIVELLEMENT INITIAL

Méthode : Non renseigné
 Référence nivelée : Marque d'inondation
 Système altimétrique : NGF IGN 1969 (système normal)
 Altitude de la référence (en m) : 124.440 m
 Altitude calculée de l'eau (en m) : 124.44

Commune : **BRISSAC** | **RD 108 face au Domaine d'Anglas**

3 Repère(s) sur le site

GÉNÉRAL

Unité de gestion : Méditerranée Ouest
 Code : DDTM_S_34042-004 Date de mise à jour : 16/10/2017
 Auteur : DDTM34



GÉOLOCALISATION

Coordonnées WGS84 : X: 3.72110618 / Y: 43.88230110
 Coordonnées RGF93 (Lambert 93) X: 757955.81 / Y: 6309519.54
 Coordonnées RGF93 (ETRS89) : X: 3.7211062 / Y: 43.8823011


5 Novembre 1994 Altitude calculée de l'eau : **122.61 m**

Nature de l'inondation : **Débordement de cours d'eau** Nature du repère : **Laisse d'inondation**

Commentaires : Mazet, 2ème marche

GÉNÉRAL

Code : DDTM_R_34042-004_31 Date de mise à jour : 24/04/2018
 Auteur : DDTM34



MARQUE

Maximum de l'inondation : Oui
 Visibilité : Non renseigné État du repère : Non renseigné
 Pérennité : Non renseigné Repère calculé : Non renseigné
 PHEC : Non renseigné

NIVELLEMENT INITIAL

Méthode : Non renseigné
 Référence nivelée : Marque d'inondation
 Système altimétrique : NGF IGN 1969 (système normal)
 Altitude de la référence (en m) : 122.610 m
 Altitude calculée de l'eau (en m) : 122.61

Commune : **BRISSAC** | **RD 108 face au Domaine d'Anglas**

3 Repère(s) sur le site

GÉNÉRAL

Unité de gestion : Méditerranée Ouest
 Code : DDTM_S_34042-004 Date de mise à jour : 16/10/2017
 Auteur : DDTM34



GÉOLOCALISATION

Coordonnées WGS84 : X: 3.72110618 / Y: 43.88230110
 Coordonnées RGF93 (Lambert 93) X: 757955.81 / Y: 6309519.54
 Coordonnées RGF93 (ETRS89) : X: 3.7211062 / Y: 43.8823011


1982 Altitude calculée de l'eau : **122.79 m**

Nature de l'inondation : **Débordement de cours d'eau** Nature du repère : **Laisse d'inondation**

Commentaires : Mazet, 2ème marche

GÉNÉRAL

Code : DDTM_R_34042-004_32 Date de mise à jour : 19/02/2018
 Auteur : DDTM34



MARQUE

Maximum de l'inondation : Oui
 Visibilité : Non renseigné État du repère : Non renseigné
 Pérennité : Non renseigné Repère calculé : Non renseigné
 PHEC : Non renseigné

NIVELLEMENT INITIAL

Méthode : Non renseigné
 Référence nivelée : Marque d'inondation
 Système altimétrique : NGF IGN 1969 (système normal)
 Altitude de la référence (en m) : 122.790 m
 Altitude calculée de l'eau (en m) : 122.79