
Commune : **BRIGNAC**

**Les Millières #2**

**1** Repère(s) sur le site

**GÉNÉRAL**

**Unité de gestion :** Méditerranée Ouest

**Code :** DDTM\_S\_34041-003 **Date de mise à jour :** 16/10/2017

**Auteur :** DDTM34




**GÉOLOCALISATION**

**Coordonnées WGS84 :** X: 3.47552273 / Y: 43.62718120

**Coordonnées RGF93 (Lambert 93) :** X: 738389.13 / Y: 6281019.3

**Coordonnées RGF93 (ETRS89) :** X: 3.4755227 / Y: 43.6271812


**13 Septembre 2015**

Altitude calculée de l'eau : **41.09 m**

Nature de l'inondation : **Débordement de cours d'eau**



Nature du repère : **Laisse d'inondation**

**Commentaires :** Bâtiment, coin façades sud et ouest

**GÉNÉRAL**

**Code :** DDTM\_R\_34041-003\_11 **Date de mise à jour :** 19/02/2018

**Auteur :** DDTM34

Fiche du site

**MARQUE**

**Maximum de l'inondation :** Oui

**Visibilité :** Non renseigné **État du repère :** Non renseigné

**Pérennité :** Non renseigné **Repère calculé :** Non renseigné

**PHEC :** Non renseigné

**NIVELLEMENT INITIAL**

**Méthode :** Non renseigné

**Référence nivelée :** Marque d'inondation

**Système altimétrique :** NGF IGN 1969 (système normal)

**Altitude de la référence (en m) :** 41.090 m

**Altitude calculée de l'eau (en m) :** 41.09