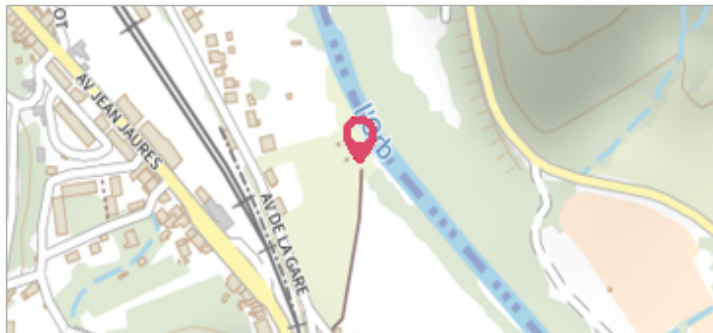


Commune : **LE BOUSQUET-D'ORB** | **Chemin de service**

3 Repère(s) sur le site

GÉNÉRAL

Unité de gestion : Méditerranée Ouest
Code : DDTM_S_34038-022 **Date de mise à jour :** 16/10/2017
Auteur : DDTM34



GÉOLOCALISATION

Coordonnées WGS84 : X: 3.17191408 / Y: 43.68988450
Coordonnées RGF93 (Lambert 93) : X: 713863.59 / Y: 6287887.38
Coordonnées RGF93 (ETRS89) : X: 3.1719141 / Y: 43.6898845

1926 Altitude calculée de l'eau : **245.57 m**
 Nature de l'inondation : **Débordement de cours d'eau** Nature du repère : **Laisse d'inondation**

Commentaires : Chemin, chemin

GÉNÉRAL

Code : DDTM_R_34038-022_11 **Date de mise à jour :** 19/02/2018
Auteur : DDTM34

MARQUE

Maximum de l'inondation : Oui
Visibilité : Non renseigné **État du repère :** Non renseigné
Pérennité : Non renseigné **Repère calculé :** Non renseigné
PHEC : Non renseigné

NIVELLEMENT INITIAL

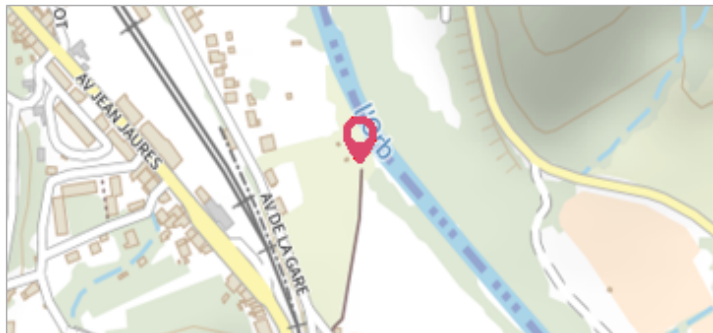
Méthode : Non renseigné
Référence nivelée : Marque d'inondation
Système altimétrique : NGF IGN 1969 (système normal)
Altitude de la référence (en m) : 245.570 m
Altitude calculée de l'eau (en m) : 245.57

Commune : **LE BOUSQUET-D'ORB** | **Chemin de service**

3 Repère(s) sur le site

GÉNÉRAL

Unité de gestion : Méditerranée Ouest
Code : DDTM_S_34038-022 **Date de mise à jour :** 16/10/2017
Auteur : DDTM34



GÉOLOCALISATION

Coordonnées WGS84 : X: 3.17191408 / Y: 43.68988450
Coordonnées RGF93 (Lambert 93) : X: 713863.59 / Y: 6287887.38
Coordonnées RGF93 (ETRS89) : X: 3.1719141 / Y: 43.6898845

17 décembre 1995 Altitude calculée de l'eau : **245.67 m**
 Nature de l'inondation : **Débordement de cours d'eau** Nature du repère : **Laisse d'inondation**

Commentaires : Chemin, chemin

GÉNÉRAL

Code : DDTM_R_34038-022_12 **Date de mise à jour :** 17/04/2018
Auteur : DDTM34

MARQUE

Maximum de l'inondation : Oui
Visibilité : Non renseigné **État du repère :** Non renseigné
Pérennité : Non renseigné **Repère calculé :** Non renseigné
PHEC : Non renseigné

NIVELLEMENT INITIAL

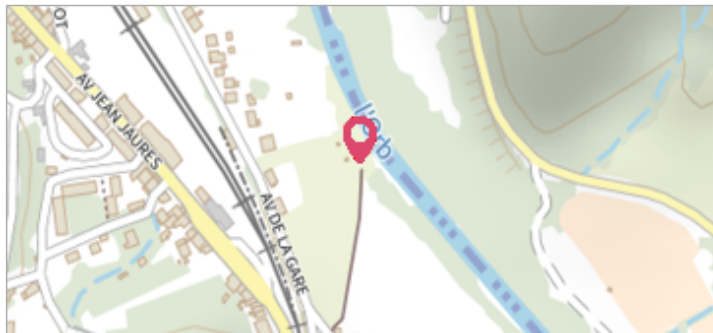
Méthode : Non renseigné
Référence nivelée : Marque d'inondation
Système altimétrique : NGF IGN 1969 (système normal)
Altitude de la référence (en m) : 245.670 m
Altitude calculée de l'eau (en m) : 245.67

Commune : **LE BOUSQUET-D'ORB** | **Chemin de service**

3 Repère(s) sur le site

GÉNÉRAL

Unité de gestion : Méditerranée Ouest
Code : DDTM_S_34038-022 **Date de mise à jour :** 16/10/2017
Auteur : DDTM34



GÉOLOCALISATION

Coordonnées WGS84 : X: 3.17191408 / Y: 43.68988450
Coordonnées RGF93 (Lambert 93) : X: 713863.59 / Y: 6287887.38
Coordonnées RGF93 (ETRS89) : X: 3.1719141 / Y: 43.6898845

5 décembre 1987 Altitude calculée de l'eau : **244.23 m**
 Nature de l'inondation : **Débordement de cours d'eau** Nature du repère : **Laisse d'inondation**

Commentaires : Chemin, jardin

GÉNÉRAL

Code : DDTM_R_34038-022_31 **Date de mise à jour :** 19/02/2018
Auteur : DDTM34

MARQUE

Maximum de l'inondation : Oui
Visibilité : Non renseigné **État du repère :** Non renseigné
Pérennité : Non renseigné **Repère calculé :** Non renseigné
PHEC : Non renseigné

NIVELLEMENT INITIAL

Méthode : Non renseigné
Référence nivelée : Marque d'inondation
Système altimétrique : NGF IGN 1969 (système normal)
Altitude de la référence (en m) : 244.230 m
Altitude calculée de l'eau (en m) : 244.23