



Commune : **BOISSERON**

Rue Piébouquet

3

Repère(s) sur le site

GÉNÉRAL

Unité de gestion : Grand Delta

Code : DDTM_S_34033-051

Date de mise à jour : 16/10/2017

Auteur : DDTM34

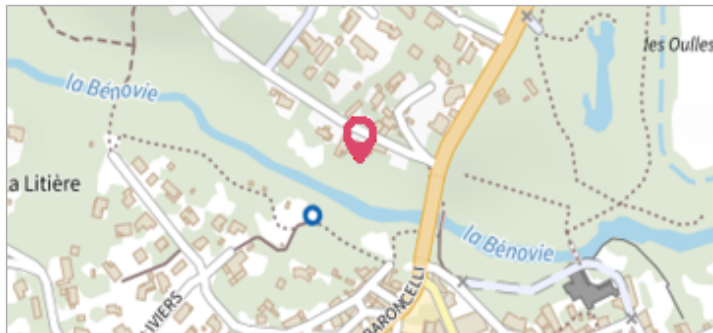


Photo du site

GÉOLOCALISATION

Coordonnées WGS84 : X: 4.08041529 / Y: 43.76212630

Coordonnées RGF93 (Lambert 93) : X: 787014.95 / Y: 6296495.89

Coordonnées RGF93 (ETRS89) : X: 4.0804153 / Y: 43.7621263



1907

Nature de l'inondation : **Débordement de cours d'eau**

Altitude calculée de l'eau : **26.15 m**

Nature du repère : **Laisse d'inondation**

Commentaires : Maison, pied de pin

GÉNÉRAL

Code : DDTM_R_34033-051_11

Date de mise à jour : 19/02/2018

Auteur : DDTM34

MARQUE

Maximum de l'inondation : Oui

Visibilité : Non renseigné

État du repère : Non renseigné

Pérennité : Non renseigné

Repère calculé : Non renseigné

PHEC : Non renseigné

NIVELLEMENT INITIAL

Méthode : Non renseigné

Référence nivelée : Marque d'inondation

Système altimétrique : NGF IGN 1969 (système normal)

Altitude de la référence (en m) : 26.150 m

Altitude calculée de l'eau (en m) : 26.15



Commune : **BOISSERON**

Rue Piébouquet

3

Repère(s) sur le site

GÉNÉRAL

Unité de gestion : Grand Delta

Code : DDTM_S_34033-051

Date de mise à jour : 16/10/2017

Auteur : DDTM34

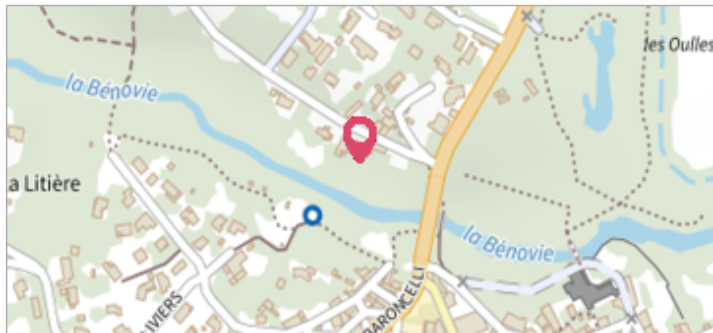


Photo du site

GÉOLOCALISATION

Coordonnées WGS84 : X: 4.08041529 / Y: 43.76212630

Coordonnées RGF93 (Lambert 93) : X: 787014.95 / Y: 6296495.89

Coordonnées RGF93 (ETRS89) : X: 4.0804153 / Y: 43.7621263



1979

Nature de l'inondation : **Débordement de cours d'eau**

Altitude calculée de l'eau : **24.54 m**

Nature du repère : **Laisse d'inondation**

Commentaires : Maison, muret

GÉNÉRAL

Code : DDTM_R_34033-051_21

Date de mise à jour : 19/02/2018

Auteur : DDTM34

MARQUE

Maximum de l'inondation : Oui

Visibilité : Non renseigné

État du repère : Non renseigné

Pérennité : Non renseigné

Repère calculé : Non renseigné

PHEC : Non renseigné

NIVELLEMENT INITIAL


Méthode : Non renseigné

Référence nivelée : Marque d'inondation

Système altimétrique : NGF IGN 1969 (système normal)

Altitude de la référence (en m) : 24.540 m

Altitude calculée de l'eau (en m) : 24.54

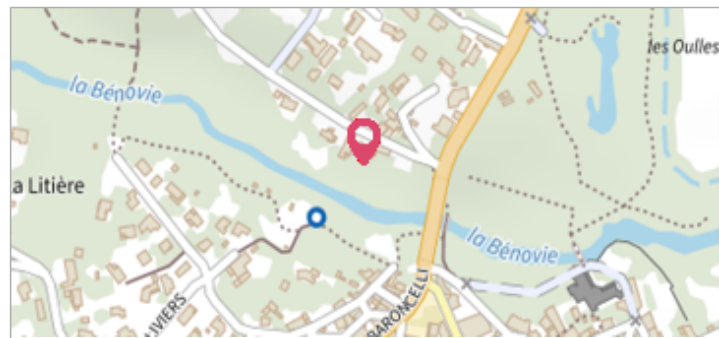

Commune : **BOISSERON**

Rue Piébouquet

3 Repère(s) sur le site

GÉNÉRAL

Unité de gestion : Grand Delta
 Code : DDTM_S_34033-051 Date de mise à jour : 16/10/2017
 Auteur : DDTM34




GÉOLOCALISATION

Coordonnées WGS84 : X: 4.08041529 / Y: 43.76212630
 Coordonnées RGF93 (Lambert 93) X: 787014.95 / Y: 6296495.89
 Coordonnées RGF93 (ETRS89) : X: 4.0804153 / Y: 43.7621263



Photo du site


9 Septembre 2002

Altitude calculée de l'eau : **25.81 m**


Nature de l'inondation : **Débordement de cours d'eau**

Nature du repère : **Laisse d'inondation**

Commentaires : Maison, perron

GÉNÉRAL

Code : DDTM_R_34033-051_31 Date de mise à jour : 19/02/2018
 Auteur : DDTM34



MARQUE

Maximum de l'inondation : Oui
 Visibilité : Non renseigné État du repère : Non renseigné
 Pérennité : Non renseigné Repère calculé : Non renseigné
 PHEC : Non renseigné

NIVELLEMENT INITIAL

Méthode : Non renseigné
 Référence nivelée : Marque d'inondation
 Système altimétrique : NGF IGN 1969 (système normal)
 Altitude de la référence (en m) : 25.810 m
 Altitude calculée de l'eau (en m) : 25.81