

Commune : **BOISSERON** | **Pont sur la Bénovie**

Commentaires : Angle RN 110 - Rue Piébouquet

3 Repère(s) sur le site

GÉNÉRAL

Unité de gestion : Grand Delta
 Code : DDTM_S_34033-003 Date de mise à jour : 16/10/2017
 Auteur : DDTM34

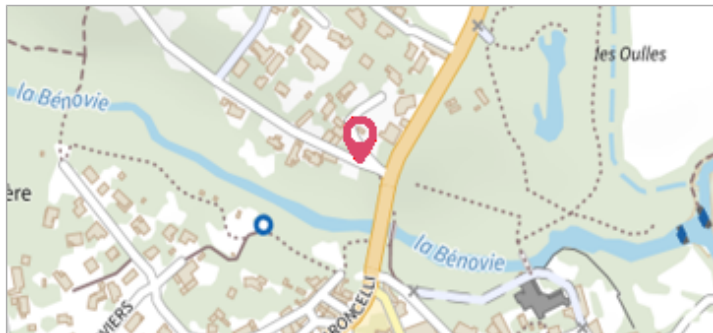


Photo du site

GÉOLOCALISATION

Coordonnées WGS84 : X: 4.08103904 / Y: 43.76220670
 Coordonnées RGF93 (Lambert 93) X: 787065.06 / Y: 6296505.51
 Coordonnées RGF93 (ETRS89) : X: 4.081039 / Y: 43.7622067

1907 Altitude calculée de l'eau : **26.16 m**
 Nature de l'inondation : **Débordement de cours d'eau** Nature du repère : **Laisse d'inondation**

Commentaires : Pont, mur en aile

GÉNÉRAL

Code : DDTM_R_34033-003_11 Date de mise à jour : 19/02/2018
 Auteur : DDTM34

MARQUE

Maximum de l'inondation : Oui
 Visibilité : Non renseigné État du repère : Non renseigné
 Pérennité : Non renseigné Repère calculé : Non renseigné
 PHEC : Non renseigné

NIVELLEMENT INITIAL

Méthode : Non renseigné
 Référence nivelée : Marque d'inondation
 Système altimétrique : NGF IGN 1969 (système normal)
 Altitude de la référence (en m) : 26.160 m
 Altitude calculée de l'eau (en m) : 26.16

Commune : **BOISSERON**

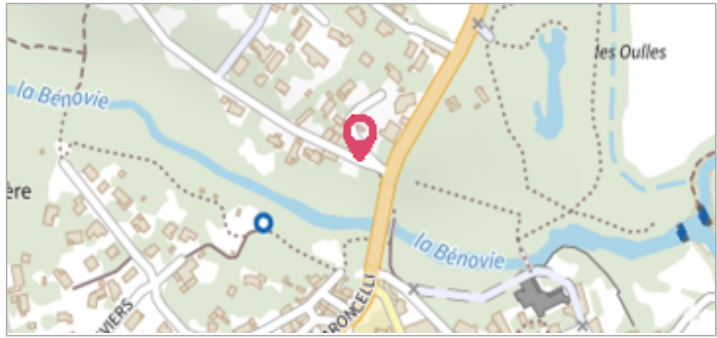
Pont sur la Bénovie

Commentaires : Angle RN 110 - Rue Piébouquet

3 Repère(s) sur le site

GÉNÉRAL

Unité de gestion : Grand Delta
Code : DDTM_S_34033-003 **Date de mise à jour** : 16/10/2017
Auteur : DDTM34



GÉOLOCALISATION

Coordonnées WGS84 : X: 4.08103904 / Y: 43.76220670
Coordonnées RGF93 (Lambert 93) X: 787065.06 / Y: 6296505.51
Coordonnées RGF93 (ETRS89) : X: 4.081039 / Y: 43.7622067

1979 Altitude calculée de l'eau : **24.79 m**

Nature de l'inondation : **Débordement de cours d'eau** Nature du repère : **Laisse d'inondation**

Commentaires : Pont, pied de l'arbre

GÉNÉRAL

Code : DDTM_R_34033-003_21 **Date de mise à jour** : 19/02/2018
Auteur : DDTM34

MARQUE

Maximum de l'inondation : Oui
Visibilité : Non renseigné **État du repère** : Non renseigné
Pérennité : Non renseigné **Repère calculé** : Non renseigné
PHEC : Non renseigné



NIVELLEMENT INITIAL

Méthode : Non renseigné
Référence nivelée : Marque d'inondation
Système altimétrique : NGF IGN 1969 (système normal)
Altitude de la référence (en m) : 24.790 m
Altitude calculée de l'eau (en m) : 24.79

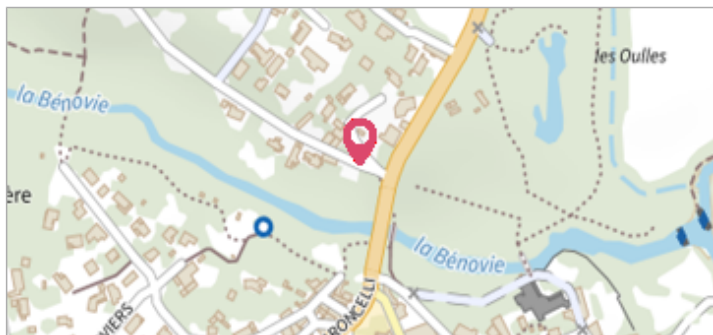
Commune : **BOISSERON** | **Pont sur la Bénovie**

Commentaires : Angle RN 110 - Rue Piébouquet

3 Repère(s) sur le site

GÉNÉRAL

Unité de gestion : Grand Delta
 Code : DDTM_S_34033-003 Date de mise à jour : 16/10/2017
 Auteur : DDTM34



GÉOLOCALISATION

Coordonnées WGS84 : X: 4.08103904 / Y: 43.76220670
 Coordonnées RGF93 (Lambert 93) X: 787065.06 / Y: 6296505.51
 Coordonnées RGF93 (ETRS89) : X: 4.081039 / Y: 43.7622067

9 septembre 2002 Altitude calculée de l'eau : **26.05 m**
 Nature de l'inondation : **Débordement de cours d'eau** Nature du repère : **Laisse d'inondation**

Commentaires : Pont, mur en aile amont

GÉNÉRAL

Code : DDTM_R_34033-003_31 Date de mise à jour : 24/04/2018
 Auteur : DDTM34

MARQUE

Maximum de l'inondation : Oui
 Visibilité : Non renseigné État du repère : Non renseigné
 Pérennité : Non renseigné Repère calculé : Non renseigné
 PHEC : Non renseigné

NIVELLEMENT INITIAL

Méthode : Non renseigné
 Référence nivelée : Marque d'inondation
 Système altimétrique : NGF IGN 1969 (système normal)
 Altitude de la référence (en m) : 26.050 m
 Altitude calculée de l'eau (en m) : 26.05