Commune : **BEZIERS**

RD 19 Chemin de Rayssac

Commentaires : Domaine de Saint Hippolyte

3 Repère(s) sur le site

GÉNÉRAL

Unité de gestion : Méditerranée Ouest
Code : DDTM_S_34032-331 **Date de mise à jour :** 16/10/2017
Auteur : DDTM34



Photo du site

GÉOLOCALISATION

Coordonnées WGS84 : X: 3.18846569 / Y: 43.36272920
Coordonnées RGF93 (Lambert 93) X: 715285.14 / Y: 6251528.48
Coordonnées RGF93 (ETRS89) : X: 3.1884657 / Y: 43.3627292

1987

Altitude calculée de l'eau : **16.25 m**

Nature de l'inondation : **Débordement de cours d'eau**

Nature du repère : **Laisse d'inondation**

Commentaires : Bâtiment, angle de la ferme

GÉNÉRAL

Code : DDTM_R_34032-331_11 **Date de mise à jour :** 17/04/2018
Auteur : DDTM34

MARQUE

Maximum de l'inondation : Oui
Visibilité : Non renseigné **État du repère :** Non renseigné
Pérennité : Non renseigné **Repère calculé :** Non renseigné
PHEC : Non renseigné

NIVELLEMENT INITIAL

Méthode : Non renseigné
Référence nivelée : Marque d'inondation
Système altimétrique : NGF IGN 1969 (système normal)
Altitude de la référence (en m) : 16.250 m
Altitude calculée de l'eau (en m) : 16.25

Commune : **BEZIERS**

RD 19 Chemin de Rayssac

Commentaires : Domaine de Saint Hippolyte

3 Repère(s) sur le site

GÉNÉRAL

Unité de gestion : Méditerranée Ouest
Code : DDTM_S_34032-331 **Date de mise à jour :** 16/10/2017
Auteur : DDTM34



Photo du site

GÉOLOCALISATION

Coordonnées WGS84 : X: 3.18846569 / Y: 43.36272920
Coordonnées RGF93 (Lambert 93) X: 715285.14 / Y: 6251528.48
Coordonnées RGF93 (ETRS89) : X: 3.1884657 / Y: 43.3627292

9 Mars 1930

Altitude calculée de l'eau : **15.91 m**

Nature de l'inondation : **Débordement de cours d'eau**

Nature du repère : **Laisse d'inondation**

Commentaires : Bâtiment, angle de la ferme

GÉNÉRAL

Code : DDTM_R_34032-331_12 **Date de mise à jour :** 24/04/2018
Auteur : DDTM34

MARQUE

Maximum de l'inondation : Oui
Visibilité : Non renseigné **État du repère :** Non renseigné
Pérennité : Non renseigné **Repère calculé :** Non renseigné
PHEC : Non renseigné

NIVELLEMENT INITIAL

Méthode : Non renseigné
Référence nivelée : Marque d'inondation
Système altimétrique : NGF IGN 1969 (système normal)
Altitude de la référence (en m) : 15.910 m
Altitude calculée de l'eau (en m) : 15.91

Commune : **BEZIERS**

RD 19 Chemin de Rayssac

Commentaires : Domaine de Saint Hippolyte

3 Repère(s) sur le site

GÉNÉRAL

Unité de gestion : Méditerranée Ouest
Code : DDTM_S_34032-331 **Date de mise à jour :** 16/10/2017
Auteur : DDTM34



Photo du site

GÉOLOCALISATION

Coordonnées WGS84 : X: 3.18846569 / Y: 43.36272920
Coordonnées RGF93 (Lambert 93) X: 715285.14 / Y: 6251528.48
Coordonnées RGF93 (ETRS89) : X: 3.1884657 / Y: 43.3627292

1953

Altitude calculée de l'eau : **16.86 m**

Nature de l'inondation : **Débordement de cours d'eau**

Nature du repère : **Laisse d'inondation**

Commentaires : Bâtiment, angle de la ferme

GÉNÉRAL

Code : DDTM_R_34032-331_13 **Date de mise à jour :** 19/02/2018
Auteur : DDTM34

MARQUE

Maximum de l'inondation : Oui
Visibilité : Non renseigné **État du repère :** Non renseigné
Pérennité : Non renseigné **Repère calculé :** Non renseigné
PHEC : Non renseigné

NIVELLEMENT INITIAL

Méthode : Non renseigné
Référence nivelée : Marque d'inondation
Système altimétrique : NGF IGN 1969 (système normal)
Altitude de la référence (en m) : 16.860 m
Altitude calculée de l'eau (en m) : 16.86