
Commune : **BEZIERS**

Rebaut le Haut

Commentaires : Route de Maraussan

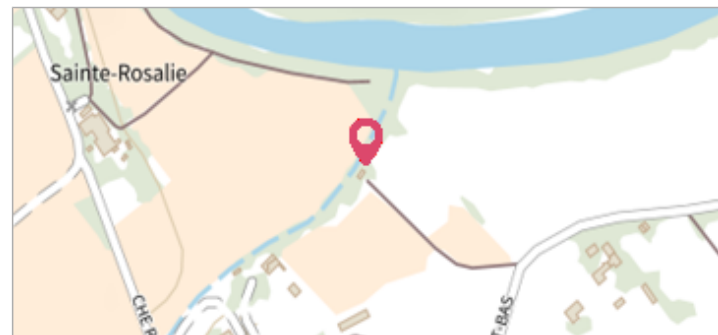
1 Repère(s) sur le site

GÉNÉRAL

Unité de gestion : Méditerranée Ouest

Code : DDTM_S_34032-329 **Date de mise à jour** : 16/10/2017

Auteur : DDTM34




GÉOLOCALISATION

Coordonnées WGS84 : X: 3.18417716 / Y: 43.35601010

Coordonnées RGF93 (Lambert 93) X: 714939.07 / Y: 6250780.77

Coordonnées RGF93 (ETRS89) : X: 3.1841772 / Y: 43.3560101




1987

Altitude calculée de l'eau : **16.11 m**

Nature de l'inondation : **Débordement de cours d'eau**


Nature du repère : **Laisse d'inondation**

Commentaires : Mazet, porte

GÉNÉRAL

Code : DDTM_R_34032-329_11 **Date de mise à jour** : 12/04/2018

Auteur : DDTM34



MARQUE

Maximum de l'inondation : Oui

Visibilité : Non renseigné **État du repère** : Non renseigné

Pérennité : Non renseigné **Repère calculé** : Non renseigné

PHEC : Non renseigné

NIVELLEMENT INITIAL

Méthode : Non renseigné

Référence nivelée : Marque d'inondation

Système altimétrique : NGF IGN 1969 (système normal)

Altitude de la référence (en m) : 16.110 m

Altitude calculée de l'eau (en m) : 16.11