



Commune : **BEZIERS**

## Domaine Hort du Gal

**Commentaires :** RD 19 - 200 m après le pont du canal

**2**

Repère(s) sur le site

### GÉNÉRAL

**Unité de gestion :** Méditerranée Ouest

**Code :** DDTM\_S\_34032-325

**Date de mise à jour :** 16/10/2017

**Auteur :** DDTM34



Photo du site

### GÉOLOCALISATION

**Coordonnées WGS84 :** X: 3.21379931 / Y: 43.33165960

**Coordonnées RGF93 (Lambert 93) :** X: 717349.12 / Y: 6248080.01

**Coordonnées RGF93 (ETRS89) :** X: 3.2137993 / Y: 43.3316596



**5 Décembre 1987**

Altitude calculée de l'eau : **11.95 m**

Nature de l'inondation : **Débordement de cours d'eau**

Nature du repère : **Laisse d'inondation**

**Commentaires :** Maison, porte d'entrée

### GÉNÉRAL

**Code :** DDTM\_R\_34032-325\_11

**Date de mise à jour :**

**Auteur :** DDTM34

24/04/2018

### MARQUE

**Maximum de l'inondation :** Oui

**Visibilité :** Non renseigné

**État du repère :** Non renseigné

**Pérennité :** Non renseigné

**Repère calculé :** Non renseigné

**PHEC :** Non renseigné

### NIVELLEMENT INITIAL


**Méthode :** Non renseigné

**Référence nivelée :** Marque d'inondation

**Système altimétrique :** NGF IGN 1969 (système normal)

**Altitude de la référence (en m) :** 11.950 m

**Altitude calculée de l'eau (en m) :** 11.95


Commune : **BEZIERS**

**Domaine Hort du Gal**

**Commentaires** : RD 19 - 200 m après le pont du canal

**2** Repère(s) sur le site

**GÉNÉRAL**

**Unité de gestion** : Méditerranée Ouest

**Code** : DDTM\_S\_34032-325      **Date de mise à jour** : 16/10/2017

**Auteur** : DDTM34




**GÉOLOCALISATION**

**Coordonnées WGS84** : X: 3.21379931 / Y: 43.33165960

**Coordonnées RGF93 (Lambert 93)** X: 717349.12 / Y: 6248080.01

**Coordonnées RGF93 (ETRS89)** : X: 3.2137993 / Y: 43.3316596




**1953**

Altitude calculée de l'eau : **12.15 m**

Nature de l'inondation : **Débordement de cours d'eau**


Nature du repère : **Laisse d'inondation**

**Commentaires** : Maison, porte d'entrée

**GÉNÉRAL**

**Code** : DDTM\_R\_34032-325\_12      **Date de mise à jour** : 12/04/2018

**Auteur** : DDTM34



**MARQUE**

**Maximum de l'inondation** : Oui

**Visibilité** : Non renseigné      **État du repère** : Non renseigné

**Pérennité** : Non renseigné      **Repère calculé** : Non renseigné

**PHEC** : Non renseigné

**NIVELLEMENT INITIAL**

**Méthode** : Non renseigné

**Référence nivelée** : Marque d'inondation

**Système altimétrique** : NGF IGN 1969 (système normal)

**Altitude de la référence (en m)** : 12.150 m

**Altitude calculée de l'eau (en m)** : 12.15