
Commune : **BEZIERS**

**Domaine Sole RD 14**

**Commentaires** : Rebeau le Bas

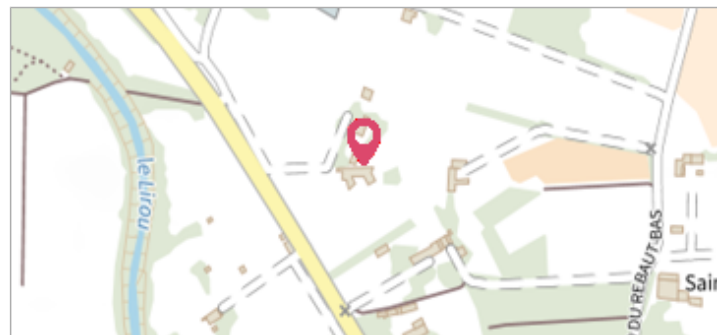
**3** Repère(s) sur le site

**GÉNÉRAL**

**Unité de gestion** : Méditerranée Ouest

**Code** : DDTM\_S\_34032-321 **Date de mise à jour** : 16/10/2017

**Auteur** : DDTM34




**GÉOLOCALISATION**

**Coordonnées WGS84** : X: 3.19563004 / Y: 43.34602230

**Coordonnées RGF93 (Lambert 93)** X: 715870.79 / Y: 6249672.76

**Coordonnées RGF93 (ETRS89)** : X: 3.19563 / Y: 43.3460223




**1953**

Altitude calculée de l'eau : **16.08 m**

Nature de l'inondation : **Débordement de cours d'eau**


Nature du repère : **Laisse d'inondation**

**Commentaires** : Mas, garage

**GÉNÉRAL**

**Code** : DDTM\_R\_34032-321\_11 **Date de mise à jour** : 12/04/2018

**Auteur** : DDTM34



**MARQUE**

**Maximum de l'inondation** : Oui

**Visibilité** : Non renseigné **État du repère** : Non renseigné

**Pérennité** : Non renseigné **Repère calculé** : Non renseigné

**PHEC** : Non renseigné

**NIVELLEMENT INITIAL**

**Méthode** : Non renseigné

**Référence nivelée** : Marque d'inondation

**Système altimétrique** : NGF IGN 1969 (système normal)

**Altitude de la référence (en m)** : 16.080 m

**Altitude calculée de l'eau (en m)** : 16.08



Commune : **BEZIERS**

## Domaine Sole RD 14

Commentaires : Rebeau le Bas

**3**

Repère(s) sur le site

### GÉNÉRAL

Unité de gestion : Méditerranée Ouest

Code : DDTM\_S\_34032-321

Date de mise à jour : 16/10/2017

Auteur : DDTM34

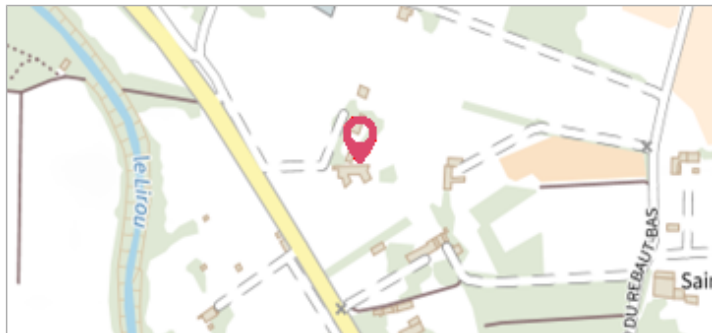


Photo du site

### GÉOLOCALISATION

Coordonnées WGS84 : X: 3.19563004 / Y: 43.34602230

Coordonnées RGF93 (Lambert 93) X: 715870.79 / Y: 6249672.76

Coordonnées RGF93 (ETRS89) : X: 3.19563 / Y: 43.3460223



**17 Décembre 1995**

Nature de l'inondation : **Débordement de cours d'eau**

Altitude calculée de l'eau : **14.8 m**

Nature du repère : **Laisse d'inondation**

Commentaires : Mas, bord chaussée

### GÉNÉRAL

Code : DDTM\_R\_34032-321\_12

Date de mise à jour :

Auteur : DDTM34

17/04/2018

### MARQUE

Maximum de l'inondation : Oui

Visibilité : Non renseigné

État du repère : Non renseigné

Pérennité : Non renseigné

Repère calculé : Non renseigné

PHEC : Non renseigné

### NIVELLEMENT INITIAL

Méthode : Non renseigné

Référence nivelée : Marque d'inondation

Système altimétrique : NGF IGN 1969 (système normal)

Altitude de la référence (en m) : 14.800 m

Altitude calculée de l'eau (en m) : 14.8

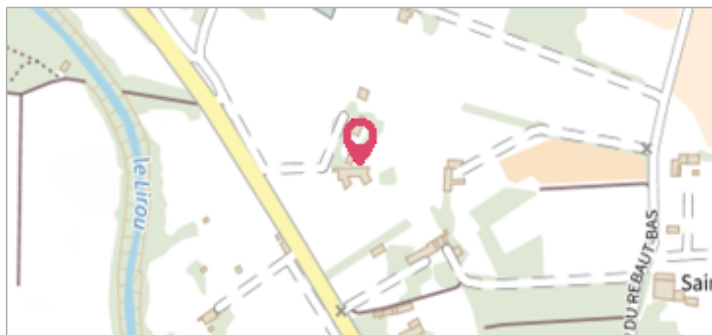
Commune : **BEZIERS****Domaine Sole RD 14****Commentaires** : Rebeau le Bas**3**Repère(s) sur  
le site**GÉNÉRAL****Unité de gestion** : Méditerranée Ouest**Code** : DDTM\_S\_34032-321**Date de mise à jour** : 16/10/2017**Auteur** : DDTM34

Photo du site

**GÉOLOCALISATION****Coordonnées WGS84** : X: 3.19563004 / Y: 43.34602230**Coordonnées RGF93 (Lambert 93)** X: 715870.79 / Y: 6249672.76**Coordonnées RGF93 (ETRS89)** : X: 3.19563 / Y: 43.3460223**29 Janvier 1996**Nature de l'inondation : **Débordement de cours d'eau**Altitude calculée de l'eau : **15.15 m**Nature du repère : **Laisse d'inondation****Commentaires** : Mas, portail clôture**GÉNÉRAL****Code** : DDTM\_R\_34032-321\_13**Date de mise à jour** :**Auteur** : DDTM34

17/04/2018

**MARQUE****Maximum de l'inondation** : Oui**Visibilité** : Non renseigné**État du repère** : Non renseigné**Pérennité** : Non renseigné**Repère calculé** : Non renseigné**PHEC** : Non renseigné**NIVELLEMENT INITIAL****Méthode** : Non renseigné**Référence nivelée** : Marque d'inondation**Système altimétrique** : NGF IGN 1969 (système normal)**Altitude de la référence (en m)** : 15.150 m**Altitude calculée de l'eau (en m)** : 15.15