



Commune : **BEZIERS**

4 Quai du Port Notre-Dame #2

3 Repère(s) sur le site

GÉNÉRAL

Unité de gestion : Méditerranée Ouest

Code : DDTM_S_34032-315

Date de mise à jour : 16/10/2017

Auteur : DDTM34

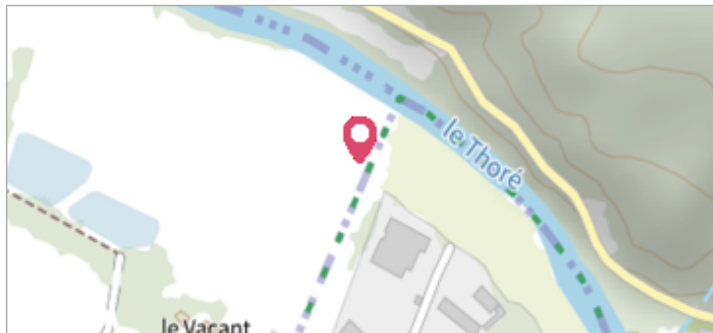


Photo du site

GÉOLOCALISATION

Coordonnées WGS84 : X: 3.20793417 / Y: 43.33539580

Coordonnées RGF93 (Lambert 93) : X: 716872.09 / Y: 6248494.06

Coordonnées RGF93 (ETRS89) : X: 3.2079342 / Y: 43.3353958



17 décembre 1995

Nature de l'inondation : **Débordement de cours d'eau**

Altitude calculée de l'eau : **12.45 m**

Nature du repère : **Laisse d'inondation**

Commentaires : Maison, couloir

GÉNÉRAL

Code : DDTM_R_34032-315_11

Date de mise à jour : 12/04/2018

Auteur : DDTM34

MARQUE

Maximum de l'inondation : Oui

Visibilité : Non renseigné

État du repère : Non renseigné

Pérennité : Non renseigné

Repère calculé : Non renseigné

PHEC : Non renseigné

NIVELLEMENT INITIAL

Méthode : Non renseigné

Référence nivelée : Marque d'inondation

Système altimétrique : NGF IGN 1969 (système normal)

Altitude de la référence (en m) : 12.450 m

Altitude calculée de l'eau (en m) : 12.45



Commune : **BEZIERS**

4 Quai du Port Notre-Dame #2

3 Repère(s) sur le site

GÉNÉRAL

Unité de gestion : Méditerranée Ouest

Code : DDTM_S_34032-315

Date de mise à jour : 16/10/2017

Auteur : DDTM34

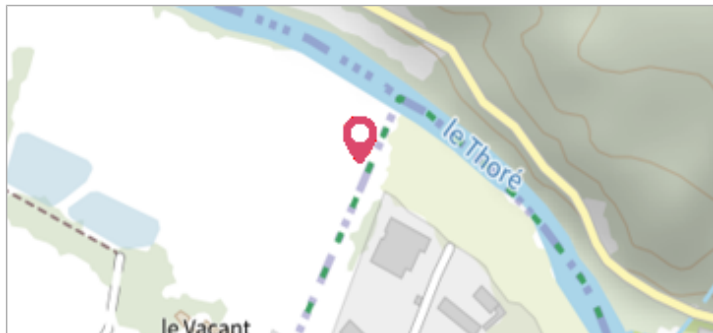


Photo du site

GÉOLOCALISATION

Coordonnées WGS84 : X: 3.20793417 / Y: 43.33539580

Coordonnées RGF93 (Lambert 93) : X: 716872.09 / Y: 6248494.06

Coordonnées RGF93 (ETRS89) : X: 3.2079342 / Y: 43.3353958



29 janvier 1996

Altitude calculée de l'eau : **12.88 m**

Nature de l'inondation : **Débordement de cours d'eau**

Nature du repère : **Laisse d'inondation**

Commentaires : Maison, couloir

GÉNÉRAL

Code : DDTM_R_34032-315_12

Date de mise à jour : 24/04/2018

Auteur : DDTM34

MARQUE

Maximum de l'inondation : Oui

Visibilité : Non renseigné

État du repère : Non renseigné

Pérennité : Non renseigné

Repère calculé : Non renseigné

PHEC : Non renseigné

NIVELLEMENT INITIAL

Méthode : Non renseigné

Référence nivelée : Marque d'inondation

Système altimétrique : NGF IGN 1969 (système normal)

Altitude de la référence (en m) : 12.880 m

Altitude calculée de l'eau (en m) : 12.88



Commune : **BEZIERS**

4 Quai du Port Notre-Dame #2

3 Repère(s) sur le site

GÉNÉRAL

Unité de gestion : Méditerranée Ouest

Code : DDTM_S_34032-315

Date de mise à jour : 16/10/2017

Auteur : DDTM34

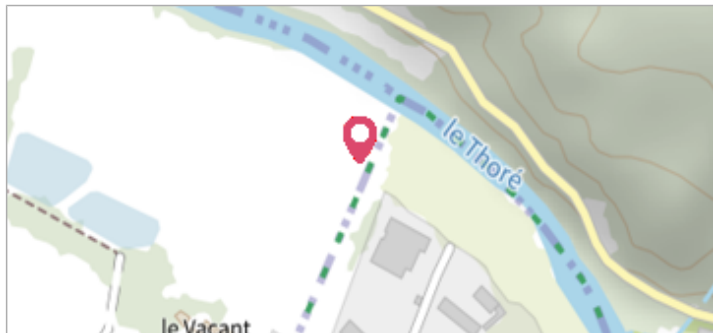


Photo du site

GÉOLOCALISATION

Coordonnées WGS84 : X: 3.20793417 / Y: 43.33539580

Coordonnées RGF93 (Lambert 93) : X: 716872.09 / Y: 6248494.06

Coordonnées RGF93 (ETRS89) : X: 3.2079342 / Y: 43.3353958



5 décembre 1987

Nature de l'inondation : **Débordement de cours d'eau**

Altitude calculée de l'eau : **12.59 m**

Nature du repère : **Laisse d'inondation**

Commentaires : Maison, couloir

GÉNÉRAL

Code : DDTM_R_34032-315_13

Date de mise à jour : 24/04/2018

Auteur : DDTM34

MARQUE

Maximum de l'inondation : Oui

Visibilité : Non renseigné

État du repère : Non renseigné

Pérennité : Non renseigné

Repère calculé : Non renseigné

PHEC : Non renseigné

NIVELLEMENT INITIAL

Méthode : Non renseigné

Référence nivelée : Marque d'inondation

Système altimétrique : NGF IGN 1969 (système normal)

Altitude de la référence (en m) : 12.590 m

Altitude calculée de l'eau (en m) : 12.59