

Commune : **BEZIERS**

Mas Aguilhon

Commentaires : Chemin rural 102

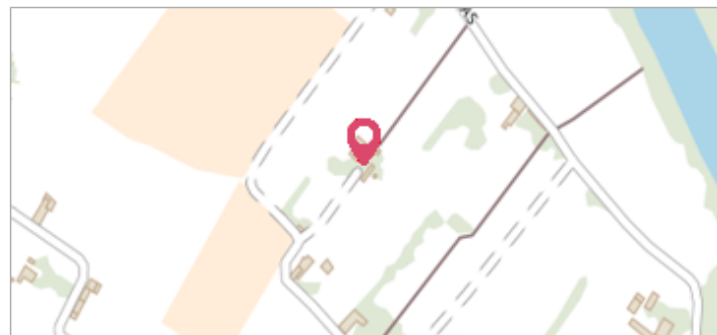
3 Repère(s) sur le site

GÉNÉRAL

Unité de gestion : Méditerranée Ouest

Code : DDTM_S_34032-300 Date de mise à jour : 16/10/2017

Auteur : DDTM34



GÉOLOCALISATION

Coordonnées WGS84 : X: 3.19570717 / Y: 43.35142220

Coordonnées RGF93 (Lambert 93) X: 715875.56 / Y: 6250273.03

Coordonnées RGF93 (ETRS89) : X: 3.1957072 / Y: 43.3514222

29 Janvier 1996

Nature de l'inondation : **Débordement de cours d'eau**

Altitude calculée de l'eau : **15.53 m**

Nature du repère : **Laisse d'inondation**

Commentaires : Maison, angle s.o. maison sud

GÉNÉRAL

Code : DDTM_R_34032-300_11 Date de mise à jour : 17/04/2018

Auteur : DDTM34



MARQUE

Maximum de l'inondation : Oui

Visibilité : Non renseigné État du repère : Non renseigné

Pérennité : Non renseigné Repère calculé : Non renseigné

PHEC : Non renseigné

NIVELLEMENT INITIAL

Méthode : Non renseigné

Référence nivelée : Marque d'inondation

Système altimétrique : NGF IGN 1969 (système normal)

Altitude de la référence (en m) : 15.530 m

Altitude calculée de l'eau (en m) : 15.53

Commune : **BEZIERS**

Mas Aguilhon

Commentaires : Chemin rural 102

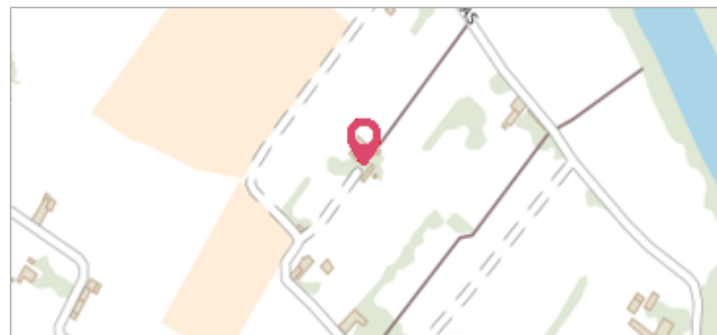
3 Repère(s) sur le site

GÉNÉRAL

Unité de gestion : Méditerranée Ouest

Code : DDTM_S_34032-300 Date de mise à jour : 16/10/2017

Auteur : DDTM34



GÉOLOCALISATION

Coordonnées WGS84 : X: 3.19570717 / Y: 43.35142220

Coordonnées RGF93 (Lambert 93) X: 715875.56 / Y: 6250273.03

Coordonnées RGF93 (ETRS89) : X: 3.1957072 / Y: 43.3514222

5 Décembre 1987

Nature de l'inondation : **Débordement de cours d'eau**

Altitude calculée de l'eau : **15.05 m**

Nature du repère : **Laisse d'inondation**

Commentaires : Maison, angle s.o. maison sud

GÉNÉRAL

Code : DDTM_R_34032-300_12 Date de mise à jour : 12/04/2018

Auteur : DDTM34



MARQUE

Maximum de l'inondation : Oui

Visibilité : Non renseigné État du repère : Non renseigné

Pérennité : Non renseigné Repère calculé : Non renseigné

PHEC : Non renseigné

NIVELLEMENT INITIAL

Méthode : Non renseigné

Référence nivelée : Marque d'inondation

Système altimétrique : NGF IGN 1969 (système normal)

Altitude de la référence (en m) : 15.050 m

Altitude calculée de l'eau (en m) : 15.05

Commune : **BEZIERS**

Mas Aguilhon

Commentaires : Chemin rural 102


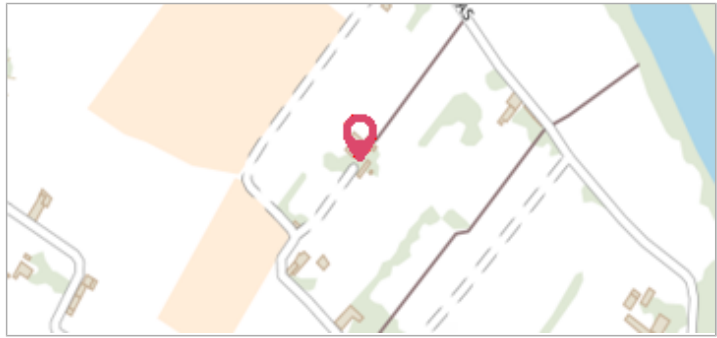
3 Repère(s) sur le site

GÉNÉRAL

Unité de gestion : Méditerranée Ouest

Code : DDTM_S_34032-300 Date de mise à jour : 16/10/2017

Auteur : DDTM34



GÉOLOCALISATION

Coordonnées WGS84 : X: 3.19570717 / Y: 43.35142220

Coordonnées RGF93 (Lambert 93) X: 715875.56 / Y: 6250273.03

Coordonnées RGF93 (ETRS89) : X: 3.1957072 / Y: 43.3514222

1953 Altitude calculée de l'eau : **16.31 m**

Nature de l'inondation : **Débordement de cours d'eau** Nature du repère : **Laisse d'inondation**

Commentaires : Maison, angle s.o. maison sud

GÉNÉRAL

Code : DDTM_R_34032-300_13 Date de mise à jour : 12/04/2018

Auteur : DDTM34



MARQUE

Maximum de l'inondation : Oui

Visibilité : Non renseigné État du repère : Non renseigné

Pérennité : Non renseigné Repère calculé : Non renseigné

PHEC : Non renseigné

NIVELLEMENT INITIAL

Méthode : Non renseigné

Référence nivelée : Marque d'inondation

Système altimétrique : NGF IGN 1969 (système normal)

Altitude de la référence (en m) : 16.310 m

Altitude calculée de l'eau (en m) : 16.31