
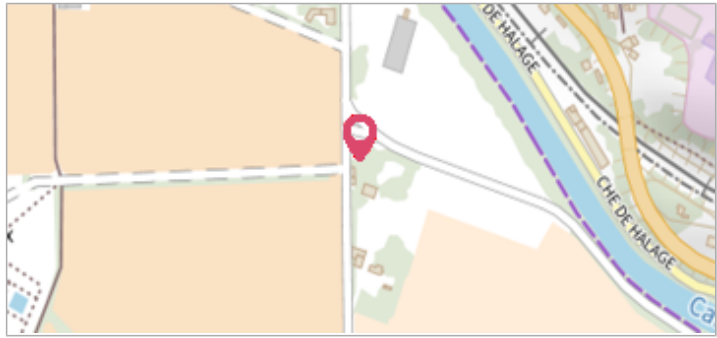


Commune : **BEZIERS** | **Maison Rey**

3 Repère(s) sur le site

GÉNÉRAL
 Unité de gestion : Méditerranée Ouest
 Code : DDTM_S_34032-259 Date de mise à jour : 16/10/2017
 Auteur : DDTM34



GÉOLOCALISATION
 Coordonnées WGS84 : X: 3.24316979 / Y: 43.32494570
 Coordonnées RGF93 (Lambert 93) X: 719734.73 / Y: 6247340.58
 Coordonnées RGF93 (ETRS89) : X: 3.2431698 / Y: 43.3249457

5 Décembre 1987 Altitude calculée de l'eau : **8.05 m**
 Nature de l'inondation : **Débordement de cours d'eau** Nature du repère : **Laisse d'inondation**

Commentaires : Mur de clôture, chaussée

GÉNÉRAL
 Code : DDTM_R_34032-259_11 Date de mise à jour : 12/04/2018
 Auteur : DDTM34



MARQUE
 Maximum de l'inondation : Oui
 Visibilité : Non renseigné État du repère : Non renseigné
 Pérennité : Non renseigné Repère calculé : Non renseigné
 PHEC : Non renseigné

NIVELLEMENT INITIAL
 Méthode : Non renseigné
 Référence nivelée : Marque d'inondation
 Système altimétrique : NGF IGN 1969 (système normal)
 Altitude de la référence (en m) : 8.050 m
 Altitude calculée de l'eau (en m) : 8.05

Commune : **BEZIERS** | **Maison Rey**

3 Repère(s) sur le site

GÉNÉRAL
 Unité de gestion : Méditerranée Ouest
 Code : DDTM_S_34032-259 Date de mise à jour : 16/10/2017
 Auteur : DDTM34

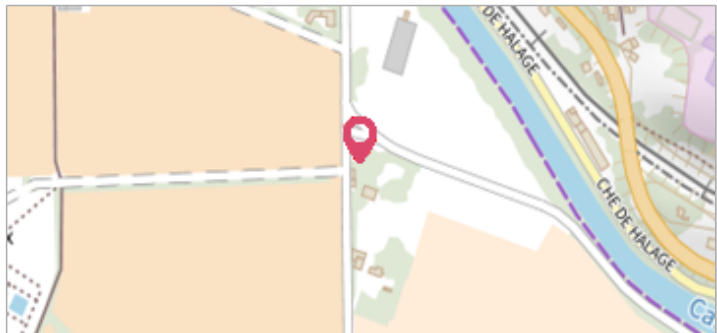


Photo du site

GÉOLOCALISATION
 Coordonnées WGS84 : X: 3.24316979 / Y: 43.32494570
 Coordonnées RGF93 (Lambert 93) X: 719734.73 / Y: 6247340.58
 Coordonnées RGF93 (ETRS89) : X: 3.2431698 / Y: 43.3249457

29 Janvier 1996 Altitude calculée de l'eau : **7.93 m**
 Nature de l'inondation : **Débordement de cours d'eau** Nature du repère : **Laisse d'inondation**

Commentaires : Mur de clôture, portail

GÉNÉRAL
 Code : DDTM_R_34032-259_21 Date de mise à jour : 17/04/2018
 Auteur : DDTM34



MARQUE
 Maximum de l'inondation : Oui
 Visibilité : Non renseigné État du repère : Non renseigné
 Pérennité : Non renseigné Repère calculé : Non renseigné
 PHEC : Non renseigné

NIVELLEMENT INITIAL
 Méthode : Non renseigné
 Référence nivelée : Marque d'inondation
 Système altimétrique : NGF IGN 1969 (système normal)
 Altitude de la référence (en m) : 7.930 m
 Altitude calculée de l'eau (en m) : 7.93

Commune : **BEZIERS** | **Maison Rey**

3 Repère(s) sur le site

GÉNÉRAL
 Unité de gestion : Méditerranée Ouest
 Code : DDTM_S_34032-259 Date de mise à jour : 16/10/2017
 Auteur : DDTM34


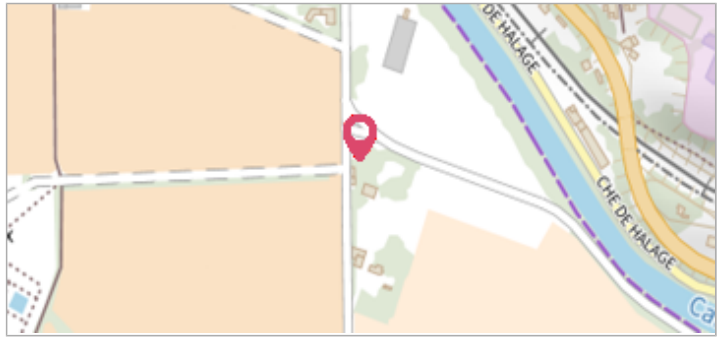


Photo du site

GÉOLOCALISATION
 Coordonnées WGS84 : X: 3.24316979 / Y: 43.32494570
 Coordonnées RGF93 (Lambert 93) X: 719734.73 / Y: 6247340.58
 Coordonnées RGF93 (ETRS89) : X: 3.2431698 / Y: 43.3249457

5 Décembre 1987 Altitude calculée de l'eau : **8.06 m**
 Nature de l'inondation : **Débordement de cours d'eau** Nature du repère : **Laisse d'inondation**

Commentaires : Mur de clôture, portail

GÉNÉRAL
 Code : DDTM_R_34032-259_22 Date de mise à jour : 12/04/2018
 Auteur : DDTM34



MARQUE
 Maximum de l'inondation : Oui
 Visibilité : Non renseigné État du repère : Non renseigné
 Pérennité : Non renseigné Repère calculé : Non renseigné
 PHEC : Non renseigné

NIVELLEMENT INITIAL
 Méthode : Non renseigné
 Référence nivelée : Marque d'inondation
 Système altimétrique : NGF IGN 1969 (système normal)
 Altitude de la référence (en m) : 8.060 m
 Altitude calculée de l'eau (en m) : 8.06