
Commune : **BEZIERS**

**Stade Municipal**

**Commentaires** : Chemin rural 96

**1** Repère(s) sur le site

**GÉNÉRAL**

**Unité de gestion** : Méditerranée Ouest

**Code** : DDTM\_S\_34032-253      **Date de mise à jour** : 16/10/2017

**Auteur** : DDTM34



**GÉOLOCALISATION**

**Coordonnées WGS84** : X: 3.22441054 / Y: 43.33211690

**Coordonnées RGF93 (Lambert 93)** X: 718210.04 / Y: 6248133.23

**Coordonnées RGF93 (ETRS89)** : X: 3.2244105 / Y: 43.3321169





Photo du site


**5 Décembre 1987**

Altitude calculée de l'eau : **11.39 m**

Nature de l'inondation : **Débordement de cours d'eau**


Nature du repère : **Laisse d'inondation**

**Commentaires** : Clôture, portillon

**GÉNÉRAL**

**Code** : DDTM\_R\_34032-253\_11      **Date de mise à jour** : 17/04/2018

**Auteur** : DDTM34



**MARQUE**

**Maximum de l'inondation** : Oui

**Visibilité** : Non renseigné      **État du repère** : Non renseigné

**Pérennité** : Non renseigné      **Repère calculé** : Non renseigné

**PHEC** : Non renseigné

**NIVELLEMENT INITIAL**

**Méthode** : Non renseigné

**Référence nivelée** : Marque d'inondation

**Système altimétrique** : NGF IGN 1969 (système normal)

**Altitude de la référence (en m)** : 11.390 m

**Altitude calculée de l'eau (en m)** : 11.39