

Commune : **BEZIERS** | **F. Blanc**

Commentaires : 20 Rue des Saint Simoniens **3** Repère(s) sur le site

**GÉNÉRAL**

Unité de gestion : Méditerranée Ouest  
 Code : DDTM\_S\_34032-243      Date de mise à jour : 16/10/2017  
 Auteur : DDTM34

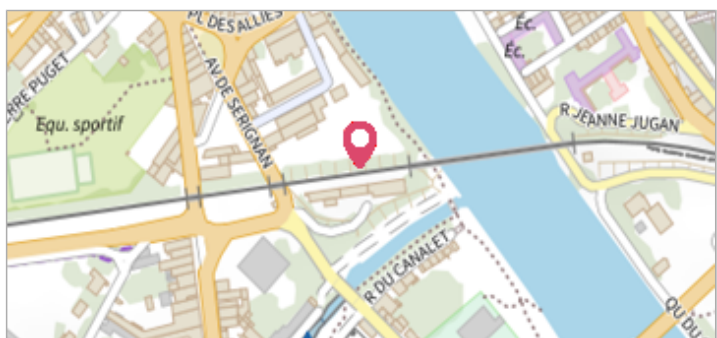


Photo du site

**GÉOLOCALISATION**

Coordonnées WGS84 : X: 3.20881701 / Y: 43.33673910  
 Coordonnées RGF93 (Lambert 93) X: 716943.33 / Y: 6248643.57  
 Coordonnées RGF93 (ETRS89) : X: 3.208817 / Y: 43.3367391

**29 Janvier 1996** Altitude calculée de l'eau : **14.12 m**

Nature de l'inondation : **Débordement de cours d'eau** Nature du repère : **Laisse d'inondation**

Commentaires : Maison, garage

**GÉNÉRAL**

Code : DDTM\_R\_34032-243\_11      Date de mise à jour : 17/04/2018  
 Auteur : DDTM34



**MARQUE**

Maximum de l'inondation : Oui  
 Visibilité : Non renseigné      État du repère : Non renseigné  
 Pérennité : Non renseigné      Repère calculé : Non renseigné  
 PHEC : Non renseigné

**NIVELLEMENT INITIAL**

Méthode : Non renseigné  
 Référence nivelée : Marque d'inondation  
 Système altimétrique : NGF IGN 1969 (système normal)  
 Altitude de la référence (en m) : 14.120 m  
 Altitude calculée de l'eau (en m) : 14.12

Commune : **BEZIERS**

**F. Blanc**

Commentaires : 20 Rue des Saint Simoniens

**3** Repère(s) sur le site

**GÉNÉRAL**

Unité de gestion : Méditerranée Ouest  
 Code : DDTM\_S\_34032-243      Date de mise à jour : 16/10/2017  
 Auteur : DDTM34

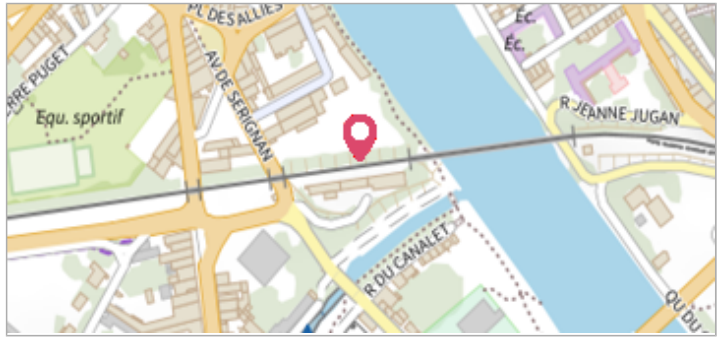


Photo du site

**GÉOLOCALISATION**

Coordonnées WGS84 : X: 3.20881701 / Y: 43.33673910  
 Coordonnées RGF93 (Lambert 93) X: 716943.33 / Y: 6248643.57  
 Coordonnées RGF93 (ETRS89) : X: 3.208817 / Y: 43.3367391

**5 Décembre 1987**      Altitude calculée de l'eau : **13.21 m**

Nature de l'inondation : **Débordement de cours d'eau**      Nature du repère : **Laisse d'inondation**

Commentaires : Maison, garage

**GÉNÉRAL**

Code : DDTM\_R\_34032-243\_12      Date de mise à jour : 17/04/2018  
 Auteur : DDTM34



**MARQUE**

Maximum de l'inondation : Oui  
 Visibilité : Non renseigné      État du repère : Non renseigné  
 Pérennité : Non renseigné      Repère calculé : Non renseigné  
 PHEC : Non renseigné

**NIVELLEMENT INITIAL**

Méthode : Non renseigné  
 Référence nivelée : Marque d'inondation  
 Système altimétrique : NGF IGN 1969 (système normal)  
 Altitude de la référence (en m) : 13.210 m  
 Altitude calculée de l'eau (en m) : 13.21

Commune : **BEZIERS**

**F. Blanc**

Commentaires : 20 Rue des Saint Simoniens

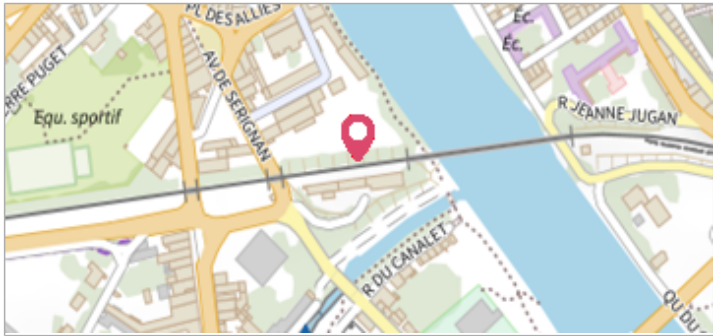
**3** Repère(s) sur le site

**GÉNÉRAL**

Unité de gestion : Méditerranée Ouest

Code : DDTM\_S\_34032-243      Date de mise à jour : 16/10/2017

Auteur : DDTM34



**GÉOLOCALISATION**

Coordonnées WGS84 : X: 3.20881701 / Y: 43.33673910

Coordonnées RGF93 (Lambert 93) X: 716943.33 / Y: 6248643.57

Coordonnées RGF93 (ETRS89) : X: 3.208817 / Y: 43.3367391

**17 Décembre 1995**

Nature de l'inondation : **Débordement de cours d'eau**

Altitude calculée de l'eau : **13.09 m**


Nature du repère : **Laisse d'inondation**

Commentaires : Maison, garage

**GÉNÉRAL**

Code : DDTM\_R\_34032-243\_13      Date de mise à jour : 17/04/2018

Auteur : DDTM34



**MARQUE**

Maximum de l'inondation : Oui

Visibilité : Non renseigné      État du repère : Non renseigné

Pérennité : Non renseigné      Repère calculé : Non renseigné

PHEC : Non renseigné

**NIVELLEMENT INITIAL**

Méthode : Non renseigné

Référence nivelée : Marque d'inondation

Système altimétrique : NGF IGN 1969 (système normal)

Altitude de la référence (en m) : 13.090 m

Altitude calculée de l'eau (en m) : 13.09