



Commune : **BEZIERS**

## 78 route du Murviel

**3** Repère(s) sur le site

### GÉNÉRAL

Unité de gestion : Méditerranée Ouest

Code : DDTM\_S\_34032-239

Date de mise à jour : 16/10/2017

Auteur : DDTM34

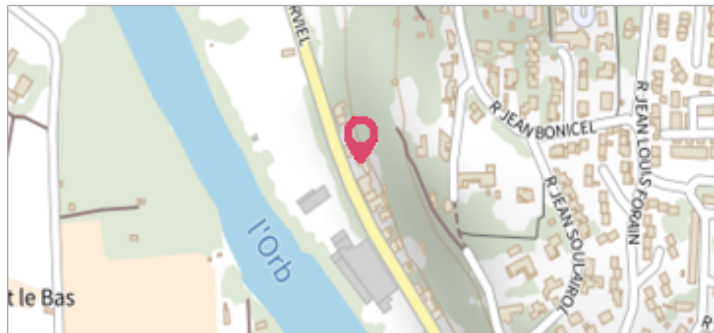


Photo du site

### GÉOLOCALISATION

Coordonnées WGS84 : X: 3.20381977 / Y: 43.34938000

Coordonnées RGF93 (Lambert 93) X: 716534.23 / Y: 6250047.68

Coordonnées RGF93 (ETRS89) : X: 3.2038198 / Y: 43.34938



## 5 Décembre 1987

Nature de l'inondation : **Débordement de cours d'eau**

Altitude calculée de l'eau : **14.52 m**

Nature du repère : **Laisse d'inondation**

Commentaires : Maison, portail

### GÉNÉRAL

Code : DDTM\_R\_34032-239\_11

Date de mise à jour :

Auteur : DDTM34

17/04/2018

### MARQUE

Maximum de l'inondation : Oui

Visibilité : Non renseigné

État du repère : Non renseigné

Pérennité : Non renseigné

Repère calculé : Non renseigné

PHEC : Non renseigné

### NIVELLEMENT INITIAL

Méthode : Non renseigné

Référence nivelée : Marque d'inondation

Système altimétrique : NGF IGN 1969 (système normal)

Altitude de la référence (en m) : 14.520 m


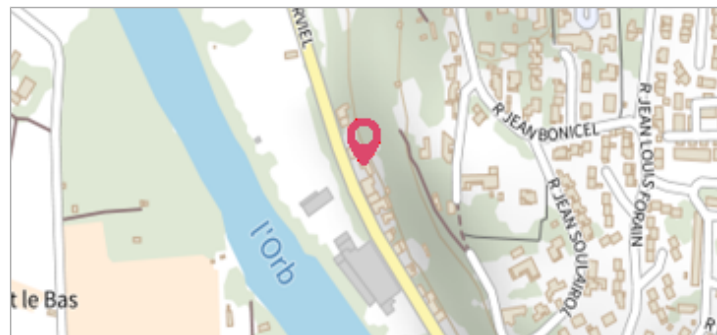
Altitude calculée de l'eau (en m) : 14.52

Commune : **BEZIERS** | **78 route du Murviel**

**3** Repère(s) sur le site

**GÉNÉRAL**

Unité de gestion : Méditerranée Ouest  
 Code : DDTM\_S\_34032-239      Date de mise à jour : 16/10/2017  
 Auteur : DDTM34



**GÉOLOCALISATION**

Coordonnées WGS84 : X: 3.20381977 / Y: 43.34938000  
 Coordonnées RGF93 (Lambert 93) X: 716534.23 / Y: 6250047.68  
 Coordonnées RGF93 (ETRS89) : X: 3.2038198 / Y: 43.34938


**29 Janvier 1996**      Altitude calculée de l'eau : **15.01 m**

Nature de l'inondation : **Débordement de cours d'eau**      Nature du repère : **Laisse d'inondation**

Commentaires : Maison, portail

**GÉNÉRAL**

Code : DDTM\_R\_34032-239\_12      Date de mise à jour : 12/04/2018  
 Auteur : DDTM34



**MARQUE**

Maximum de l'inondation : Oui  
 Visibilité : Non renseigné      État du repère : Non renseigné  
 Pérennité : Non renseigné      Repère calculé : Non renseigné  
 PHEC : Non renseigné

**NIVELLEMENT INITIAL**

Méthode : Non renseigné  
 Référence nivelée : Marque d'inondation  
 Système altimétrique : NGF IGN 1969 (système normal)  
 Altitude de la référence (en m) : 15.010 m  
 Altitude calculée de l'eau (en m) : 15.01

Commune : **BEZIERS** | **78 route du Murviel**

**3** Repère(s) sur le site

**GÉNÉRAL**  
 Unité de gestion : Méditerranée Ouest  
 Code : DDTM\_S\_34032-239      Date de mise à jour : 16/10/2017  
 Auteur : DDTM34





Photo du site

**GÉOLOCALISATION**  
 Coordonnées WGS84 : X: 3.20381977 / Y: 43.34938000  
 Coordonnées RGF93 (Lambert 93) X: 716534.23 / Y: 6250047.68  
 Coordonnées RGF93 (ETRS89) : X: 3.2038198 / Y: 43.34938

**5 Décembre 1987**      Altitude calculée de l'eau : **14.52 m**  
 Nature de l'inondation : **Débordement de cours d'eau**      Nature du repère : **Laisse d'inondation**

Commentaires : Maison, fenêtre

**GÉNÉRAL**  
 Code : DDTM\_R\_34032-239\_21      Date de mise à jour : 12/04/2018  
 Auteur : DDTM34



**MARQUE**  
 Maximum de l'inondation : Oui  
 Visibilité : Non renseigné      État du repère : Non renseigné  
 Pérennité : Non renseigné      Repère calculé : Non renseigné  
 PHEC : Non renseigné

**NIVELLEMENT INITIAL**  
 Méthode : Non renseigné  
 Référence nivelée : Marque d'inondation  
 Système altimétrique : NGF IGN 1969 (système normal)  
 Altitude de la référence (en m) : 14.520 m  
 Altitude calculée de l'eau (en m) : 14.52