	Commune : <b>BEZIERS</b>	
	<b>Chemin rural N° 1</b>	
<b>Commentaires :</b> lieu-dit la Chaperte		<b>3</b> Repère(s) sur le site

**GÉNÉRAL**

---

**Unité de gestion :** Méditerranée Ouest  
**Code :** DDTM\_S\_34032-233      **Date de mise à jour :** 16/10/2017  
**Auteur :** DDTM34



**GÉOLOCALISATION**

---

**Coordonnées WGS84 :** X: 3.18111277 / Y: 43.36620560  
**Coordonnées RGF93 (Lambert 93)** X: 714687.91 / Y: 6251913.52  
**Coordonnées RGF93 (ETRS89)** : X: 3.1811128 / Y: 43.3662056



	<b>17 Décembre 1995</b>	Altitude calculée de l'eau : <b>16.54 m</b>
	Nature de l'inondation : <b>Débordement de cours d'eau</b>	Nature du repère : <b>Laisse d'inondation</b>
<b>Commentaires :</b> Clapier, clapier		

**GÉNÉRAL**

---

**Code :** DDTM\_R\_34032-233\_11      **Date de mise à jour :**  
**Auteur :** DDTM34      19/02/2018

**MARQUE**


---

**Maximum de l'inondation :** Oui  
**Visibilité :** Non renseigné      **État du repère :** Non renseigné  
**Pérennité :** Non renseigné      **Repère calculé :** Non renseigné  
**PHEC :** Non renseigné

**NIVELLEMENT INITIAL**

---

**Méthode :** Non renseigné  
**Référence nivelée :** Marque d'inondation  
**Système altimétrique :** NGF IGN 1969 (système normal)  
**Altitude de la référence (en m) :** 16.540 m  
**Altitude calculée de l'eau (en m) :** 16.54


Commune : **BEZIERS**

**Chemin rural N° 1**

**Commentaires** : lieu-dit la Chaperte

**3** Repère(s) sur le site

**GÉNÉRAL**

**Unité de gestion** : Méditerranée Ouest

**Code** : DDTM\_S\_34032-233      **Date de mise à jour** : 16/10/2017

**Auteur** : DDTM34




**GÉOLOCALISATION**

**Coordonnées WGS84** : X: 3.18111277 / Y: 43.36620560

**Coordonnées RGF93 (Lambert 93)** X: 714687.91 / Y: 6251913.52

**Coordonnées RGF93 (ETRS89)** : X: 3.1811128 / Y: 43.3662056




**29 Janvier 1996**

Altitude calculée de l'eau : **16.91 m**

Nature de l'inondation : **Débordement de cours d'eau**


Nature du repère : **Laisse d'inondation**

**Commentaires** : Clapier, clapier

**GÉNÉRAL**

**Code** : DDTM\_R\_34032-233\_13      **Date de mise à jour** : 24/04/2018

**Auteur** : DDTM34



**MARQUE**

**Maximum de l'inondation** : Oui

**Visibilité** : Non renseigné      **État du repère** : Non renseigné

**Pérennité** : Non renseigné      **Repère calculé** : Non renseigné

**PHEC** : Non renseigné

**NIVELLEMENT INITIAL**


**Méthode** : Non renseigné

**Référence nivelée** : Marque d'inondation

**Système altimétrique** : NGF IGN 1969 (système normal)

**Altitude de la référence (en m)** : 16.910 m

**Altitude calculée de l'eau (en m)** : 16.91

	Commune : <b>BEZIERS</b>	
	<b>Chemin rural N° 1</b>	
<b>Commentaires :</b> lieu-dit la Chaperte		<b>3</b> Repère(s) sur le site

<b>GÉNÉRAL</b>	
Unité de gestion : Méditerranée Ouest	
Code : DDTM_S_34032-233	Date de mise à jour : 16/10/2017
Auteur : DDTM34	



<b>GÉOLOCALISATION</b>	
Coordonnées WGS84 : X: 3.18111277 / Y: 43.36620560	
Coordonnées RGF93 (Lambert 93) X: 714687.91 / Y: 6251913.52	
Coordonnées RGF93 (ETRS89) : X: 3.1811128 / Y: 43.3662056	



	<b>5 Décembre 1987</b>	Altitude calculée de l'eau : <b>16.4 m</b>
	Nature de l'inondation : <b>Débordement de cours d'eau</b>	Nature du repère : <b>Laisse d'inondation</b>
<b>Commentaires :</b> Clapier, clapier		

<b>GÉNÉRAL</b>	
Code : DDTM_R_34032-233_12	Date de mise à jour : 07/10/2024
Auteur : DDTM34	

--	--

<b>MARQUE</b>	
Maximum de l'inondation : Oui	
Visibilité : Non renseigné	État du repère : Non renseigné
Pérennité : Non renseigné	Repère calculé : Non renseigné
PHEC : Non renseigné	

<b>NIVELLEMENT INITIAL</b>	
Méthode : Non renseigné	
Référence nivelée : Marque d'inondation	
Système altimétrique : NGF IGN 1969 (système normal)	
Altitude de la référence (en m) : 16.400 m	
Altitude calculée de l'eau (en m) : 16.4	