
Commune : **BEZIERS**

**Villa Farfadette**

**Commentaires** : Chemin latéral du Port Neuf

**3** Repère(s) sur le site

**GÉNÉRAL**

**Unité de gestion** : Méditerranée Ouest

**Code** : DDTM\_S\_34032-208 **Date de mise à jour** : 16/10/2017

**Auteur** : DDTM34




**GÉOLOCALISATION**

**Coordonnées WGS84** : X: 3.21986871 / Y: 43.33350270

**Coordonnées RGF93 (Lambert 93)** X: 717841.06 / Y: 6248286.24

**Coordonnées RGF93 (ETRS89)** : X: 3.2198687 / Y: 43.3335027




**5 Décembre 1987**

Altitude calculée de l'eau : **11.88 m**

Nature de l'inondation : **Débordement de cours d'eau**

Nature du repère : **Laisse d'inondation**

**Commentaires** : Maison, cuisine

**GÉNÉRAL**

**Code** : DDTM\_R\_34032-208\_21 **Date de mise à jour** : 17/04/2018

**Auteur** : DDTM34



**MARQUE**

**Maximum de l'inondation** : Oui

**Visibilité** : Non renseigné **État du repère** : Non renseigné

**Pérennité** : Non renseigné **Repère calculé** : Non renseigné

**PHEC** : Non renseigné

**NIVELLEMENT INITIAL**


**Méthode** : Non renseigné

**Référence nivelée** : Marque d'inondation

**Système altimétrique** : NGF IGN 1969 (système normal)

**Altitude de la référence (en m)** : 11.880 m

**Altitude calculée de l'eau (en m)** : 11.88


Commune : **BEZIERS**

**Villa Farfadette**

**Commentaires** : Chemin latéral du Port Neuf

**3** Repère(s) sur le site

**GÉNÉRAL**

**Unité de gestion** : Méditerranée Ouest

**Code** : DDTM\_S\_34032-208      **Date de mise à jour** : 16/10/2017

**Auteur** : DDTM34




**GÉOLOCALISATION**

**Coordonnées WGS84** : X: 3.21986871 / Y: 43.33350270

**Coordonnées RGF93 (Lambert 93)** X: 717841.06 / Y: 6248286.24

**Coordonnées RGF93 (ETRS89)** : X: 3.2198687 / Y: 43.3335027




**5 Décembre 1987**

Altitude calculée de l'eau : **11.87 m**

Nature de l'inondation : **Débordement de cours d'eau**


Nature du repère : **Laisse d'inondation**

**Commentaires** : Maison, hall rdc

**GÉNÉRAL**

**Code** : DDTM\_R\_34032-208\_31      **Date de mise à jour** : 16/04/2018

**Auteur** : DDTM34



**MARQUE**

**Maximum de l'inondation** : Oui

**Visibilité** : Non renseigné      **État du repère** : Non renseigné

**Pérennité** : Non renseigné      **Repère calculé** : Non renseigné

**PHEC** : Non renseigné

**NIVELLEMENT INITIAL**


**Méthode** : Non renseigné

**Référence nivelée** : Marque d'inondation

**Système altimétrique** : NGF IGN 1969 (système normal)

**Altitude de la référence (en m)** : 11.870 m

**Altitude calculée de l'eau (en m)** : 11.87


Commune : **BEZIERS**

**Villa Farfadette**

**Commentaires** : Chemin latéral du Port Neuf

**3** Repère(s) sur le site

**GÉNÉRAL**

**Unité de gestion** : Méditerranée Ouest

**Code** : DDTM\_S\_34032-208      **Date de mise à jour** : 16/10/2017

**Auteur** : DDTM34




**GÉOLOCALISATION**

**Coordonnées WGS84** : X: 3.21986871 / Y: 43.33350270

**Coordonnées RGF93 (Lambert 93)** X: 717841.06 / Y: 6248286.24

**Coordonnées RGF93 (ETRS89)** : X: 3.2198687 / Y: 43.3335027




**1953**

Altitude calculée de l'eau : **12.13 m**

Nature de l'inondation : **Débordement de cours d'eau**


Nature du repère : **Laisse d'inondation**

**Commentaires** : Maison, hall rdc

**GÉNÉRAL**

**Code** : DDTM\_R\_34032-208\_32      **Date de mise à jour** : 17/04/2018

**Auteur** : DDTM34



**MARQUE**

**Maximum de l'inondation** : Oui

**Visibilité** : Non renseigné      **État du repère** : Non renseigné

**Pérennité** : Non renseigné      **Repère calculé** : Non renseigné

**PHEC** : Non renseigné

**NIVELLEMENT INITIAL**

**Méthode** : Non renseigné

**Référence nivelée** : Marque d'inondation

**Système altimétrique** : NGF IGN 1969 (système normal)

**Altitude de la référence (en m)** : 12.130 m

**Altitude calculée de l'eau (en m)** : 12.13