



Commune : **BEZIERS**

## Ets Billard et Clindoux

Commentaires : Rue d Aguessau

**3** Repère(s) sur le site

### GÉNÉRAL

Unité de gestion : Méditerranée Ouest

Code : DDTM\_S\_34032-196

Date de mise à jour : 16/10/2017

Auteur : DDTM34

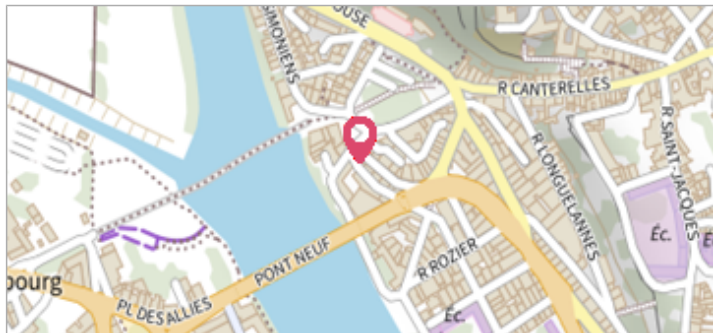


Photo du site

### GÉOLOCALISATION

Coordonnées WGS84 : X: 3.20971672 / Y: 43.33925270

Coordonnées RGF93 (Lambert 93) X: 717015.59 / Y: 6248923.18

Coordonnées RGF93 (ETRS89) : X: 3.2097167 / Y: 43.3392527



## 5 Décembre 1987

Nature de l'inondation : **Débordement de cours d'eau**

Altitude calculée de l'eau : **13.11 m**

Nature du repère : **Laisse d'inondation**

Commentaires : Maison, portail clôture

### GÉNÉRAL

Code : DDTM\_R\_34032-196\_21

Date de mise à jour : 12/04/2018

Auteur : DDTM34

### MARQUE

Maximum de l'inondation : Oui

Visibilité : Non renseigné

État du repère : Non renseigné

Pérennité : Non renseigné

Repère calculé : Non renseigné

PHEC : Non renseigné

### NIVELLEMENT INITIAL

Méthode : Non renseigné

Référence nivelée : Marque d'inondation

Système altimétrique : NGF IGN 1969 (système normal)

Altitude de la référence (en m) : 13.110 m

Altitude calculée de l'eau (en m) : 13.11



Commune : **BEZIERS**

## Ets Billard et Clindoux

Commentaires : Rue d Aguessau

**3** Repère(s) sur le site

### GÉNÉRAL

Unité de gestion : Méditerranée Ouest

Code : DDTM\_S\_34032-196

Date de mise à jour : 16/10/2017

Auteur : DDTM34

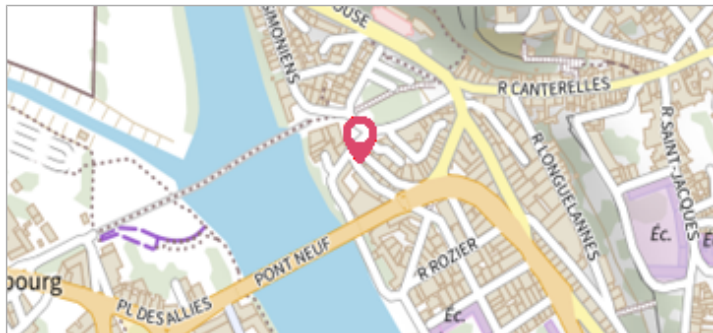


Photo du site

### GÉOLOCALISATION

Coordonnées WGS84 : X: 3.20971672 / Y: 43.33925270

Coordonnées RGF93 (Lambert 93) X: 717015.59 / Y: 6248923.18

Coordonnées RGF93 (ETRS89) : X: 3.2097167 / Y: 43.3392527



**29 Janvier 1996**

Nature de l'inondation : **Débordement de cours d'eau**

Altitude calculée de l'eau : **13.78 m**

Nature du repère : **Laisse d'inondation**

Commentaires : Maison, portail clôture

### GÉNÉRAL

Code : DDTM\_R\_34032-196\_22

Date de mise à jour :

Auteur : DDTM34

24/04/2018

### MARQUE

Maximum de l'inondation : Oui

Visibilité : Non renseigné

État du repère : Non renseigné

Pérennité : Non renseigné

Repère calculé : Non renseigné

PHEC : Non renseigné

### NIVELLEMENT INITIAL

Méthode : Non renseigné

Référence nivelée : Marque d'inondation

Système altimétrique : NGF IGN 1969 (système normal)

Altitude de la référence (en m) : 13.780 m

Altitude calculée de l'eau (en m) : 13.78



Commune : **BEZIERS**

## Ets Billard et Clindoux

Commentaires : Rue d Aguessau

**3** Repère(s) sur le site

### GÉNÉRAL

Unité de gestion : Méditerranée Ouest

Code : DDTM\_S\_34032-196

Date de mise à jour : 16/10/2017

Auteur : DDTM34

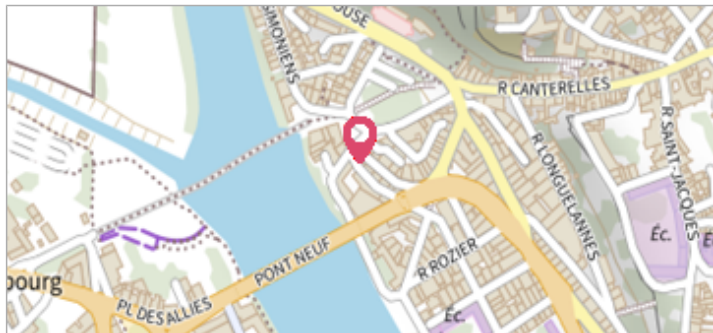


Photo du site

### GÉOLOCALISATION

Coordonnées WGS84 : X: 3.20971672 / Y: 43.33925270

Coordonnées RGF93 (Lambert 93) X: 717015.59 / Y: 6248923.18

Coordonnées RGF93 (ETRS89) : X: 3.2097167 / Y: 43.3392527



**1953**

Nature de l'inondation : **Débordement de cours d'eau**

Altitude calculée de l'eau : **15.01 m**

Nature du repère : **Laisse d'inondation**

Commentaires : Maison, sous escalier

### GÉNÉRAL

Code : DDTM\_R\_34032-196\_31

Date de mise à jour : 16/04/2018

Auteur : DDTM34

### MARQUE

Maximum de l'inondation : Oui

Visibilité : Non renseigné

État du repère : Non renseigné

Pérennité : Non renseigné

Repère calculé : Non renseigné

PHEC : Non renseigné

### NIVELLEMENT INITIAL

Méthode : Non renseigné

Référence nivelée : Marque d'inondation

Système altimétrique : NGF IGN 1969 (système normal)

Altitude de la référence (en m) : 15.010 m

Altitude calculée de l'eau (en m) : 15.01