
Commune : **BEZIERS**

Jardin de la Plantade

Commentaires : Route de Murviel

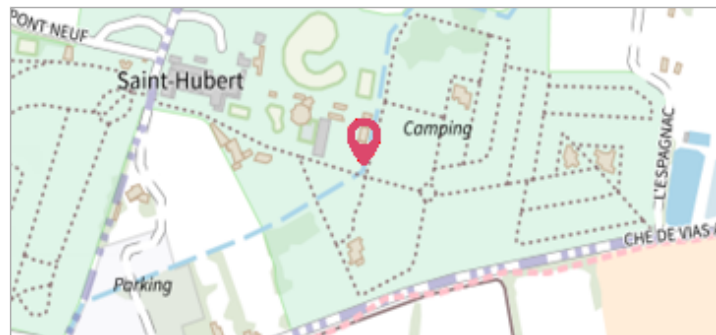
2 Repère(s) sur le site

GÉNÉRAL

Unité de gestion : Méditerranée Ouest

Code : DDTM_S_34032-184 **Date de mise à jour** : 16/10/2017

Auteur : DDTM34




GÉOLOCALISATION

Coordonnées WGS84 : X: 3.20795194 / Y: 43.34520700

Coordonnées RGF93 (Lambert 93) X: 716870.66 / Y: 6249584.68

Coordonnées RGF93 (ETRS89) : X: 3.2079519 / Y: 43.345207




1969

Nature de l'inondation : **Débordement de cours d'eau**

Altitude calculée de l'eau : **13.26 m**

Nature du repère : **Laisse d'inondation**

Commentaires : Jardin, jardin

GÉNÉRAL

Code : DDTM_R_34032-184_11 **Date de mise à jour** : 24/04/2018

Auteur : DDTM34



MARQUE

Maximum de l'inondation : Oui

Visibilité : Non renseigné **État du repère** : Non renseigné

Pérennité : Non renseigné **Repère calculé** : Non renseigné

PHEC : Non renseigné

NIVELLEMENT INITIAL


Méthode : Non renseigné

Référence nivelée : Marque d'inondation

Système altimétrique : NGF IGN 1969 (système normal)

Altitude de la référence (en m) : 13.260 m

Altitude calculée de l'eau (en m) : 13.26


Commune : **BEZIERS**

Jardin de la Plantade

Commentaires : Route de Murviel

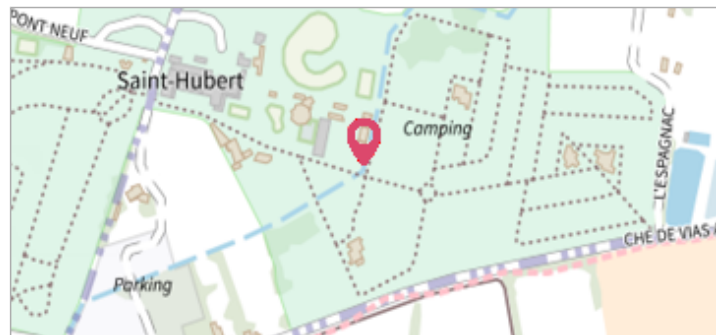
2 Repère(s) sur le site

GÉNÉRAL

Unité de gestion : Méditerranée Ouest

Code : DDTM_S_34032-184 **Date de mise à jour** : 16/10/2017

Auteur : DDTM34




GÉOLOCALISATION

Coordonnées WGS84 : X: 3.20795194 / Y: 43.34520700

Coordonnées RGF93 (Lambert 93) X: 716870.66 / Y: 6249584.68

Coordonnées RGF93 (ETRS89) : X: 3.2079519 / Y: 43.345207




5 Décembre 1987

Altitude calculée de l'eau : **13.98 m**

Nature de l'inondation : **Débordement de cours d'eau**


Nature du repère : **Laisse d'inondation**

Commentaires : Jardin, angle du mur

GÉNÉRAL

Code : DDTM_R_34032-184_21 **Date de mise à jour** : 12/04/2018

Auteur : DDTM34



MARQUE

Maximum de l'inondation : Oui

Visibilité : Non renseigné **État du repère** : Non renseigné

Pérennité : Non renseigné **Repère calculé** : Non renseigné

PHEC : Non renseigné

NIVELLEMENT INITIAL

Méthode : Non renseigné

Référence nivelée : Marque d'inondation

Système altimétrique : NGF IGN 1969 (système normal)

Altitude de la référence (en m) : 13.980 m

Altitude calculée de l'eau (en m) : 13.98