



Commune : **BEZIERS**

38 Quai du Port Notre-Dame

3

Repère(s) sur le site

GÉNÉRAL

Unité de gestion : Méditerranée Ouest

Code : DDTM_S_34032-179

Date de mise à jour : 16/10/2017

Auteur : DDTM34

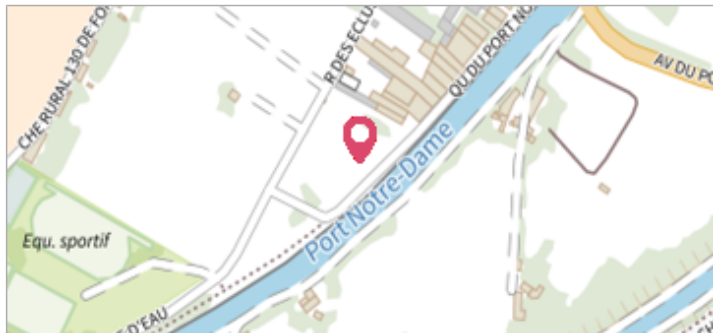


Photo du site

GÉOLOCALISATION

Coordonnées WGS84 : X: 3.20444665 / Y: 43.33299220

Coordonnées RGF93 (Lambert 93) : X: 716589.8 / Y: 6248226.13

Coordonnées RGF93 (ETRS89) : X: 3.2044467 / Y: 43.3329922



1953

Nature de l'inondation : **Débordement de cours d'eau**

Altitude calculée de l'eau : **15.19 m**

Nature du repère : **Laisse d'inondation**

Commentaires : Maison, portail

GÉNÉRAL

Code : DDTM_R_34032-179_11

Date de mise à jour :

Auteur : DDTM34

17/04/2018

MARQUE

Maximum de l'inondation : Oui

Visibilité : Non renseigné

État du repère : Non renseigné

Pérennité : Non renseigné

Repère calculé : Non renseigné

PHEC : Non renseigné

NIVELLEMENT INITIAL

Méthode : Non renseigné

Référence nivelée : Marque d'inondation

Système altimétrique : NGF IGN 1969 (système normal)

Altitude de la référence (en m) : 15.190 m

Altitude calculée de l'eau (en m) : 15.19



Commune : **BEZIERS**

38 Quai du Port Notre-Dame

3

Repère(s) sur le site

GÉNÉRAL

Unité de gestion : Méditerranée Ouest

Code : DDTM_S_34032-179

Date de mise à jour : 16/10/2017

Auteur : DDTM34

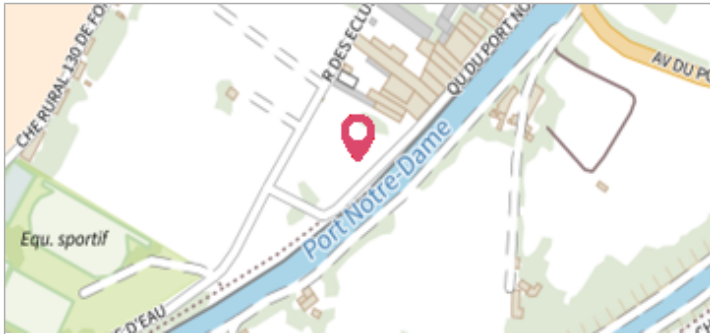


Photo du site

GÉOLOCALISATION

Coordonnées WGS84 : X: 3.20444665 / Y: 43.33299220

Coordonnées RGF93 (Lambert 93) : X: 716589.8 / Y: 6248226.13

Coordonnées RGF93 (ETRS89) : X: 3.2044467 / Y: 43.3329922



29 Janvier 1996

Altitude calculée de l'eau : **12.92 m**

Nature de l'inondation : **Débordement de cours d'eau**

Nature du repère : **Laisse d'inondation**

Commentaires : Maison, portail

GÉNÉRAL

Code : DDTM_R_34032-179_12

Date de mise à jour :

Auteur : DDTM34

12/04/2018

MARQUE

Maximum de l'inondation : Oui

Visibilité : Non renseigné

État du repère : Non renseigné

Pérennité : Non renseigné

Repère calculé : Non renseigné

PHEC : Non renseigné

NIVELLEMENT INITIAL

Méthode : Non renseigné

Référence nivelée : Marque d'inondation

Système altimétrique : NGF IGN 1969 (système normal)

Altitude de la référence (en m) : 12.920 m

Altitude calculée de l'eau (en m) : 12.92



Commune : **BEZIERS**

38 Quai du Port Notre-Dame

3

Repère(s) sur le site

GÉNÉRAL

Unité de gestion : Méditerranée Ouest

Code : DDTM_S_34032-179

Date de mise à jour : 16/10/2017

Auteur : DDTM34

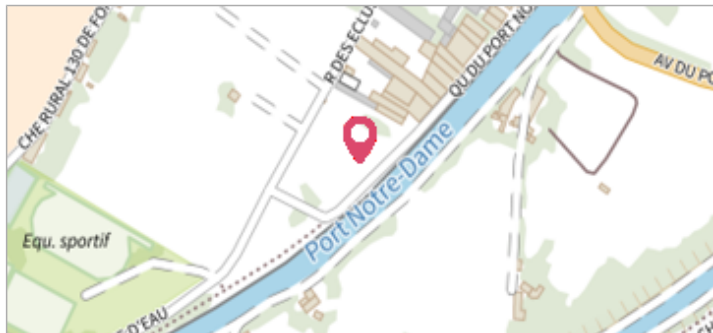


Photo du site

GÉOLOCALISATION

Coordonnées WGS84 : X: 3.20444665 / Y: 43.33299220

Coordonnées RGF93 (Lambert 93) : X: 716589.8 / Y: 6248226.13

Coordonnées RGF93 (ETRS89) : X: 3.2044467 / Y: 43.3329922



17 Décembre 1995

Nature de l'inondation : **Débordement de cours d'eau**

Altitude calculée de l'eau : **12.47 m**

Nature du repère : **Laisse d'inondation**

Commentaires : Maison, portail

GÉNÉRAL

Code : DDTM_R_34032-179_13

Date de mise à jour :

Auteur : DDTM34

24/04/2018

MARQUE

Maximum de l'inondation : Oui

Visibilité : Non renseigné

État du repère : Non renseigné

Pérennité : Non renseigné

Repère calculé : Non renseigné

PHEC : Non renseigné

NIVELLEMENT INITIAL

Méthode : Non renseigné

Référence nivelée : Marque d'inondation

Système altimétrique : NGF IGN 1969 (système normal)

Altitude de la référence (en m) : 12.470 m

Altitude calculée de l'eau (en m) : 12.47