



Commune : **BEZIERS**

11 Avenue de Notre-Dame

3 Repère(s) sur le site

GÉNÉRAL

Unité de gestion : Méditerranée Ouest
Code : DDTM_S_34032-166 **Date de mise à jour :** 16/10/2017
Auteur : DDTM34

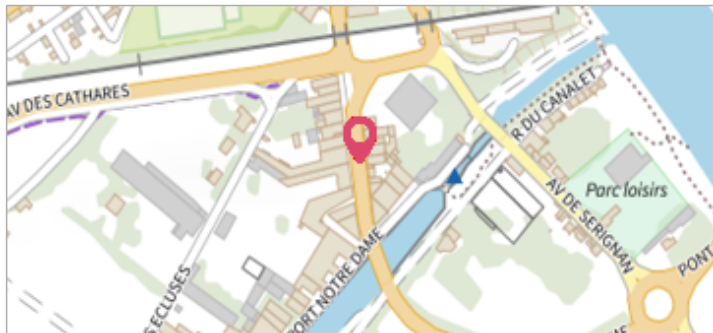


Photo du site

GÉOLOCALISATION

Coordonnées WGS84 : X: 3.20694678 / Y: 43.33540350
Coordonnées RGF93 (Lambert 93) X: 716791.97 / Y: 6248494.71
Coordonnées RGF93 (ETRS89) : X: 3.2069468 / Y: 43.3354035



29 janvier 1996

Altitude calculée de l'eau : **13.24 m**

Nature de l'inondation : **Débordement de cours d'eau**

Nature du repère : **Laisse d'inondation**

Commentaires : Maison, garage

GÉNÉRAL

Code : DDTM_R_34032-166_11 **Date de mise à jour :** 17/04/2018
Auteur : DDTM34

MARQUE

Maximum de l'inondation : Oui
Visibilité : Non renseigné **État du repère :** Non renseigné
Pérennité : Non renseigné **Repère calculé :** Non renseigné
PHEC : Non renseigné

NIVELLEMENT INITIAL

Méthode : Non renseigné
Référence nivelée : Marque d'inondation
Système altimétrique : NGF IGN 1969 (système normal)
Altitude de la référence (en m) : 13.240 m
Altitude calculée de l'eau (en m) : 13.24



Commune : **BEZIERS**

11 Avenue de Notre-Dame

3 Repère(s) sur le site

GÉNÉRAL

Unité de gestion : Méditerranée Ouest
Code : DDTM_S_34032-166 **Date de mise à jour :** 16/10/2017
Auteur : DDTM34

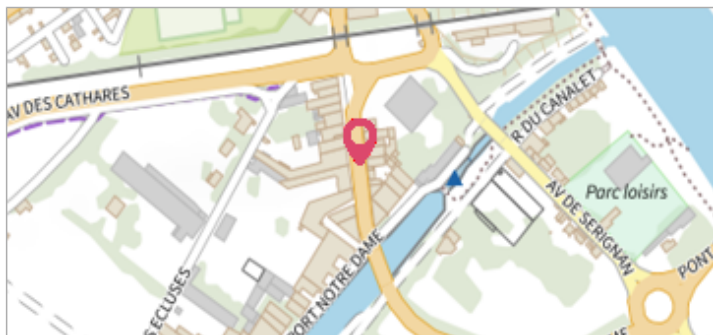


Photo du site

GÉOLOCALISATION

Coordonnées WGS84 : X: 3.20694678 / Y: 43.33540350
Coordonnées RGF93 (Lambert 93) : X: 716791.97 / Y: 6248494.71
Coordonnées RGF93 (ETRS89) : X: 3.2069468 / Y: 43.3354035



5 décembre 1987

Nature de l'inondation : **Débordement de cours d'eau**

Altitude calculée de l'eau : **12.76 m**

Nature du repère : **Laisse d'inondation**

Commentaires : Maison, garage

GÉNÉRAL

Code : DDTM_R_34032-166_12 **Date de mise à jour :** 24/04/2018
Auteur : DDTM34

MARQUE

Maximum de l'inondation : Oui
Visibilité : Non renseigné **État du repère :** Non renseigné
Pérennité : Non renseigné **Repère calculé :** Non renseigné
PHEC : Non renseigné

NIVELLEMENT INITIAL

Méthode : Non renseigné
Référence nivelée : Marque d'inondation
Système altimétrique : NGF IGN 1969 (système normal)
Altitude de la référence (en m) : 12.760 m
Altitude calculée de l'eau (en m) : 12.76



Commune : **BEZIERS**

11 Avenue de Notre-Dame

3 Repère(s) sur le site

GÉNÉRAL

Unité de gestion : Méditerranée Ouest
Code : DDTM_S_34032-166 **Date de mise à jour :** 16/10/2017
Auteur : DDTM34

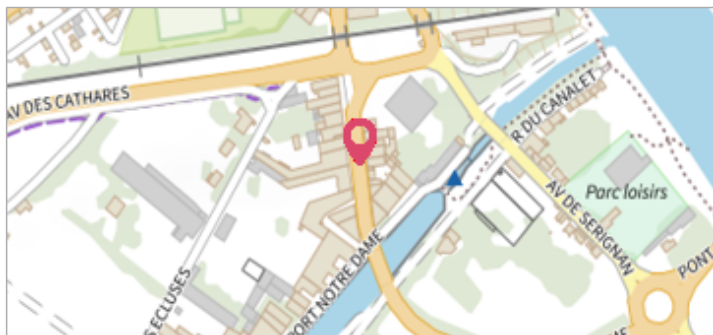


Photo du site

GÉOLOCALISATION

Coordonnées WGS84 : X: 3.20694678 / Y: 43.33540350
Coordonnées RGF93 (Lambert 93) : X: 716791.97 / Y: 6248494.71
Coordonnées RGF93 (ETRS89) : X: 3.2069468 / Y: 43.3354035



1953

Nature de l'inondation : **Débordement de cours d'eau**

Altitude calculée de l'eau : **13.98 m**

Nature du repère : **Laisse d'inondation**

Commentaires : Maison, garage

GÉNÉRAL

Code : DDTM_R_34032-166_13 **Date de mise à jour :** 12/04/2018
Auteur : DDTM34

MARQUE

Maximum de l'inondation : Oui
Visibilité : Non renseigné **État du repère :** Non renseigné
Pérennité : Non renseigné **Repère calculé :** Non renseigné
PHEC : Non renseigné

NIVELLEMENT INITIAL

Méthode : Non renseigné
Référence nivelée : Marque d'inondation
Système altimétrique : NGF IGN 1969 (système normal)
Altitude de la référence (en m) : 13.980 m
Altitude calculée de l'eau (en m) : 13.98