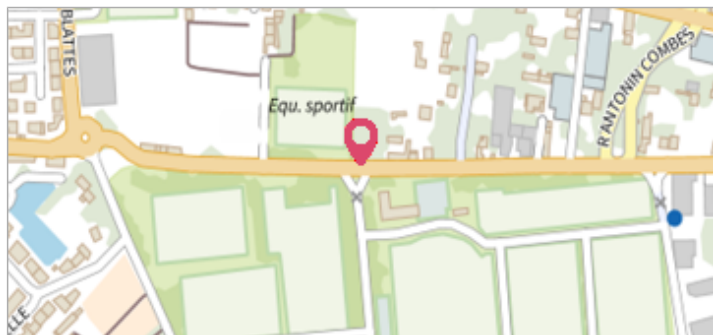


Commune : **BEZIERS****Stade de la Présidente****Commentaires** : Avenue Pierre de Coubertin**3**

Repère(s) sur le site

**GÉNÉRAL****Unité de gestion** : Méditerranée Ouest**Code** : DDTM\_S\_34032-145**Date de mise à jour** : 18/06/2025**Auteur** : DDTM34

stade\_presidente

**GÉOLOCALISATION****Coordonnées WGS84** : X: 3.19403027 / Y: 43.33766230**Coordonnées RGF93 (Lambert 93)** X: 715743.29 / Y: 6248743.14**Coordonnées RGF93 (ETRS89)** : X: 3.1940303 / Y: 43.3376623**29 Janvier 1996**Nature de l'inondation : **Débordement de cours d'eau**Altitude calculée de l'eau : **14.48 m**Nature du repère : **Laisse d'inondation****Commentaires** : Stade, trottoir**GÉNÉRAL****Code** : DDTM\_R\_34032-145\_12**Date de mise à jour** :**Auteur** : DDTM34

12/04/2018

**MARQUE****Maximum de l'inondation** : Oui**Visibilité** : Non renseigné**État du repère** : Non renseigné**Pérennité** : Non renseigné**Repère calculé** : Non renseigné**PHEC** : Non renseigné**NIVELLEMENT INITIAL****Méthode** : Non renseigné**Référence nivelée** : Marque d'inondation**Système altimétrique** : NGF IGN 1969 (système normal)**Altitude de la référence (en m)** : 14.480 m**Altitude calculée de l'eau (en m)** : 14.48

Commune : **BEZIERS**

## Stade de la Présidente

Commentaires : Avenue Pierre de Coubertin

**3**

Repère(s) sur le site

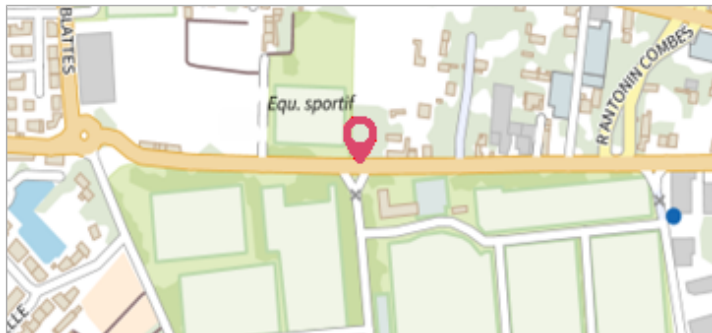
### GÉNÉRAL

Unité de gestion : Méditerranée Ouest

Code : DDTM\_S\_34032-145

Date de mise à jour : 18/06/2025

Auteur : DDTM34



stade\_presidente

### GÉOLOCALISATION

Coordonnées WGS84 : X: 3.19403027 / Y: 43.33766230

Coordonnées RGF93 (Lambert 93) X: 715743.29 / Y: 6248743.14

Coordonnées RGF93 (ETRS89) : X: 3.1940303 / Y: 43.3376623

**5 Décembre 1987**Nature de l'inondation : **Débordement de cours d'eau**Altitude calculée de l'eau : **13.5 m**Nature du repère : **Laisse d'inondation**

Commentaires : Stade, trottoir

### GÉNÉRAL

Code : DDTM\_R\_34032-145\_13

Date de mise à jour :

Auteur : DDTM34

17/04/2018

### MARQUE

Maximum de l'inondation : Oui

Visibilité : Non renseigné

État du repère : Non renseigné

Pérennité : Non renseigné

Repère calculé : Non renseigné

PHEC : Non renseigné

### NIVELLEMENT INITIAL

Méthode : Non renseigné

Référence nivelée : Marque d'inondation

Système altimétrique : NGF IGN 1969 (système normal)

Altitude de la référence (en m) : 13.500 m

Altitude calculée de l'eau (en m) : 13.5

Commune : **BEZIERS**

## Stade de la Présidente

Commentaires : Avenue Pierre de Coubertin

**3**

Repère(s) sur le site

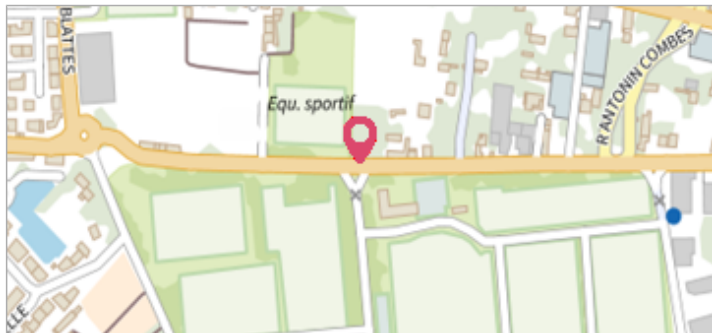
### GÉNÉRAL

Unité de gestion : Méditerranée Ouest

Code : DDTM\_S\_34032-145

Date de mise à jour : 18/06/2025

Auteur : DDTM34



stade\_presidente

### GÉOLOCALISATION

Coordonnées WGS84 : X: 3.19403027 / Y: 43.33766230

Coordonnées RGF93 (Lambert 93) X: 715743.29 / Y: 6248743.14

Coordonnées RGF93 (ETRS89) : X: 3.1940303 / Y: 43.3376623



## Décembre 1953

Nature de l'inondation : **Débordement de cours d'eau**Altitude calculée de l'eau : **14.79 m**Nature du repère : **Repère normalisé (décret n°2005-233)**

Commentaires : Stade, trottoir

### GÉNÉRAL

Code : DDTM\_R\_34032-145\_11

Date de mise à jour :

Auteur : DDTM34

18/06/2025

### MARQUE

Maximum de l'inondation : Oui

Visibilité : Oui

État du repère : Bon

Pérennité : Longue

Repère calculé : Non renseigné

PHEC : Non renseigné

### NIVELLEMENT INITIAL

Méthode : Non renseigné

Référence nivelée : Marque d'inondation

Système altimétrique : NGF IGN 1969 (système normal)

Altitude de la référence (en m) : 14.790 m

Altitude calculée de l'eau (en m) : 14.79



stade de la presidente