

Commune : **BEZIERS****Bar El Dorado****Commentaires** : Angle route de Marausson - Avenue Galinier**4**

Repère(s) sur le site

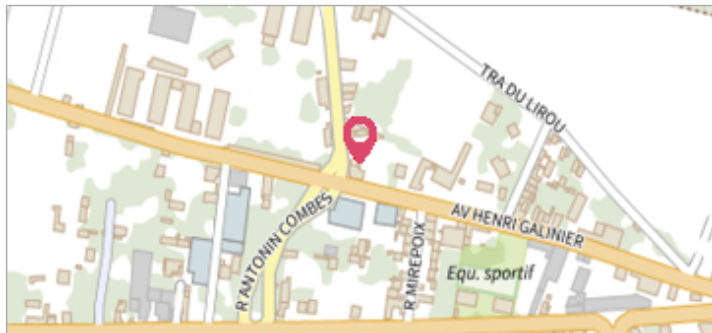
GÉNÉRAL**Unité de gestion** : Méditerranée Ouest**Code** : DDTM_S_34032-132**Date de mise à jour** : 16/10/2017**Auteur** : DDTM34

Photo du site

GÉOLOCALISATION**Coordonnées WGS84** : X: 3.19861434 / Y: 43.33906840**Coordonnées RGF93 (Lambert 93)** X: 716114.84 / Y: 6248900.36**Coordonnées RGF93 (ETRS89)** : X: 3.1986143 / Y: 43.3390684**5 décembre 1987**Nature de l'inondation : **Débordement de cours d'eau**Altitude calculée de l'eau : **13.62 m**Nature du repère : **Laisse d'inondation****Commentaires** : Maison, 13.12**GÉNÉRAL****Code** : DDTM_R_34032-132_11**Date de mise à jour** :**Auteur** : DDTM34

18/06/2025

MARQUE**Maximum de l'inondation** : Oui**Visibilité** : Non renseigné**État du repère** : Non renseigné**Pérennité** : Non renseigné**Repère calculé** : Non renseigné**PHEC** : Non renseigné**NIVELLEMENT INITIAL****Méthode** : Non renseigné**Référence nivelée** : Marque d'inondation**Système altimétrique** : NGF IGN 1969 (système normal)**Altitude de la référence (en m)** : 13.620 m**Altitude calculée de l'eau (en m)** : 13.62



Commune : **BEZIERS**

Bar El Dorado

Commentaires : Angle route de Marausson - Avenue Galinier

4

Repère(s) sur le site

GÉNÉRAL

Unité de gestion : Méditerranée Ouest

Code : DDTM_S_34032-132

Date de mise à jour : 16/10/2017

Auteur : DDTM34

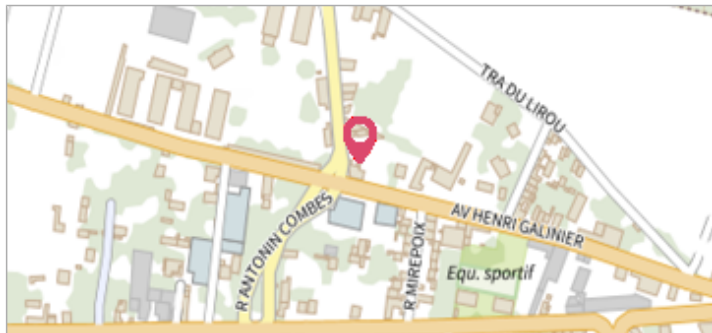


Photo du site

GÉOLOCALISATION

Coordonnées WGS84 : X: 3.19861434 / Y: 43.33906840

Coordonnées RGF93 (Lambert 93) X: 716114.84 / Y: 6248900.36

Coordonnées RGF93 (ETRS89) : X: 3.1986143 / Y: 43.3390684



17 décembre 1995

Altitude calculée de l'eau : **13.42 m**

Nature de l'inondation : **Débordement de cours d'eau**

Nature du repère : **Laisse d'inondation**

Commentaires : Maison, 12.93

GÉNÉRAL

Code : DDTM_R_34032-132_22

Date de mise à jour :

Auteur : DDTM34

18/06/2025

MARQUE

Maximum de l'inondation : Oui

Visibilité : Non renseigné

État du repère : Non renseigné

Pérennité : Non renseigné

Repère calculé : Non renseigné

PHEC : Non renseigné

NIVELLEMENT INITIAL

Méthode : Non renseigné

Référence nivelée : Marque d'inondation

Système altimétrique : NGF IGN 1969 (système normal)

Altitude de la référence (en m) : 13.420 m

Altitude calculée de l'eau (en m) : 13.42



Commune : **BEZIERS**

Bar El Dorado

Commentaires : Angle route de Marausson - Avenue Galinier

4

Repère(s) sur le site

GÉNÉRAL

Unité de gestion : Méditerranée Ouest

Code : DDTM_S_34032-132

Date de mise à jour : 16/10/2017

Auteur : DDTM34

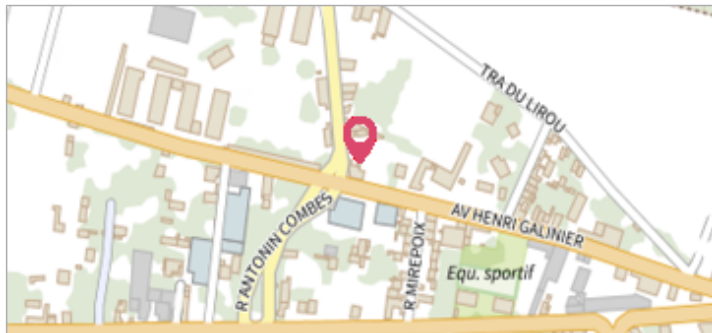


Photo du site

GÉOLOCALISATION

Coordonnées WGS84 : X: 3.19861434 / Y: 43.33906840

Coordonnées RGF93 (Lambert 93) X: 716114.84 / Y: 6248900.36

Coordonnées RGF93 (ETRS89) : X: 3.1986143 / Y: 43.3390684



Décembre 1953

Nature de l'inondation :

Altitude calculée de l'eau : **15.7 m**

GÉNÉRAL

Code : WEB_R_202506183054

Date de mise à jour :

Auteur : SPC MO

18/06/2025

MARQUE

Maximum de l'inondation : Oui

État du repère : Disparu



bar el dorado

NIVELLEMENT

Description référence du repère : sol

Système altimétrique : NGF IGN 1969 (système normal)

Altitude de la référence (en m) : 12.930 m

Différence entre le niveau d'eau et la référence (en m) : 2.770 m

Altitude calculée de l'eau (en m) : 15.7



Commune : **BEZIERS**

Bar El Dorado

Commentaires : Angle route de Marausson - Avenue Galinier

4

Repère(s) sur le site

GÉNÉRAL

Unité de gestion : Méditerranée Ouest

Code : DDTM_S_34032-132

Date de mise à jour : 16/10/2017

Auteur : DDTM34

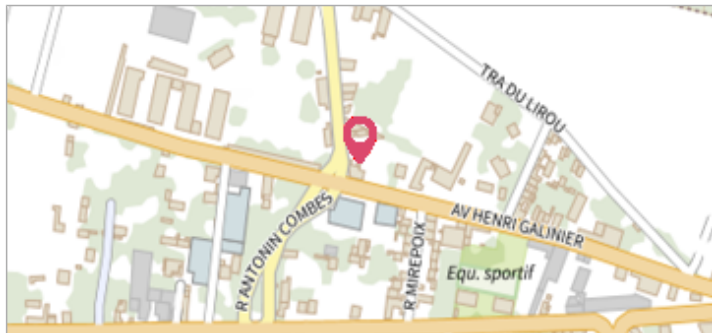


Photo du site

GÉOLOCALISATION

Coordonnées WGS84 : X: 3.19861434 / Y: 43.33906840

Coordonnées RGF93 (Lambert 93) X: 716114.84 / Y: 6248900.36

Coordonnées RGF93 (ETRS89) : X: 3.1986143 / Y: 43.3390684



29 janvier 1996

Altitude calculée de l'eau : **14.44 m**

Nature de l'inondation : **Débordement de cours d'eau**

Nature du repère : **Laisse d'inondation**

Commentaires : Maison, 12.93

GÉNÉRAL

Code : DDTM_R_34032-132_21

Date de mise à jour :

Auteur : DDTM34

18/06/2025

MARQUE

Maximum de l'inondation : Oui

Visibilité : Non renseigné

État du repère : Non renseigné

Pérennité : Non renseigné

Repère calculé : Non renseigné

PHEC : Non renseigné

NIVELLEMENT INITIAL

Méthode : Non renseigné

Référence nivelée : Marque d'inondation

Système altimétrique : NGF IGN 1969 (système normal)

Altitude de la référence (en m) : 14.440 m

Altitude calculée de l'eau (en m) : 14.44