

Commune : **BEZIERS** | **Rue Réaumur**

**4** Repère(s) sur le site

**GÉNÉRAL**

**Unité de gestion :** Méditerranée Ouest  
**Code :** DDTM\_S\_34032-129      **Date de mise à jour :** 16/10/2017  
**Auteur :** DDTM34

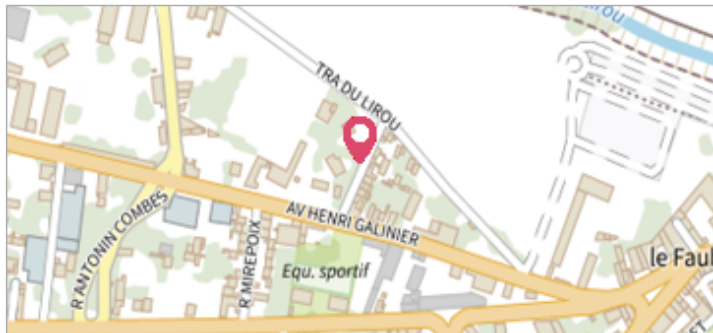


Photo du site

**GÉOLOCALISATION**

**Coordonnées WGS84 :** X: 3.20071014 / Y: 43.33905240  
**Coordonnées RGF93 (Lambert 93)** X: 716284.89 / Y: 6248899.01  
**Coordonnées RGF93 (ETRS89)** : X: 3.2007101 / Y: 43.3390524

**29 janvier 1996**      Altitude calculée de l'eau : **14.44 m**  
 Nature de l'inondation : **Débordement de cours d'eau**      Nature du repère : **Laisse d'inondation**

**Commentaires :** Maison, porte maison

**GÉNÉRAL**

**Code :** DDTM\_R\_34032-129\_11      **Date de mise à jour :** 12/04/2018  
**Auteur :** DDTM34

**MARQUE**

**Maximum de l'inondation :** Oui  
**Visibilité :** Non renseigné      **État du repère :** Non renseigné  
**Pérennité :** Non renseigné      **Repère calculé :** Non renseigné  
**PHEC :** Non renseigné

**NIVELLEMENT INITIAL**

**Méthode :** Non renseigné  
**Référence nivelée :** Marque d'inondation  
**Système altimétrique :** NGF IGN 1969 (système normal)  
**Altitude de la référence (en m) :** 14.440 m  
**Altitude calculée de l'eau (en m) :** 14.44

Commune : **BEZIERS** | **Rue Réaumur**

**4** Repère(s) sur le site

**GÉNÉRAL**

**Unité de gestion :** Méditerranée Ouest  
**Code :** DDTM\_S\_34032-129      **Date de mise à jour :** 16/10/2017  
**Auteur :** DDTM34

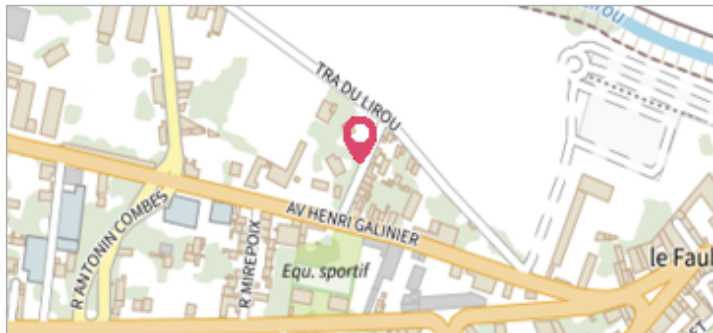


Photo du site

**GÉOLOCALISATION**

**Coordonnées WGS84 :** X: 3.20071014 / Y: 43.33905240  
**Coordonnées RGF93 (Lambert 93)** X: 716284.89 / Y: 6248899.01  
**Coordonnées RGF93 (ETRS89)** : X: 3.2007101 / Y: 43.3390524

**1953**      Altitude calculée de l'eau : **15.95 m**  
 Nature de l'inondation : **Débordement de cours d'eau**      Nature du repère : **Laisse d'inondation**

**Commentaires :** Maison, porte maison

**GÉNÉRAL**

**Code :** DDTM\_R\_34032-129\_12      **Date de mise à jour :** 17/04/2018  
**Auteur :** DDTM34

**MARQUE**

**Maximum de l'inondation :** Oui  
**Visibilité :** Non renseigné      **État du repère :** Non renseigné  
**Pérennité :** Non renseigné      **Repère calculé :** Non renseigné  
**PHEC :** Non renseigné

**NIVELLEMENT INITIAL**

**Méthode :** Non renseigné  
**Référence nivelée :** Marque d'inondation  
**Système altimétrique :** NGF IGN 1969 (système normal)  
**Altitude de la référence (en m) :** 15.950 m  
**Altitude calculée de l'eau (en m) :** 15.95

Commune : **BEZIERS** | **Rue Réaumur**

**4** Repère(s) sur le site

**GÉNÉRAL**  
 Unité de gestion : Méditerranée Ouest  
 Code : DDTM\_S\_34032-129      Date de mise à jour : 16/10/2017  
 Auteur : DDTM34




Photo du site

**GÉOLOCALISATION**  
 Coordonnées WGS84 : X: 3.20071014 / Y: 43.33905240  
 Coordonnées RGF93 (Lambert 93) X: 716284.89 / Y: 6248899.01  
 Coordonnées RGF93 (ETRS89) : X: 3.2007101 / Y: 43.3390524

**17 décembre 1995**      Altitude calculée de l'eau : **13.43 m**  
 Nature de l'inondation : **Débordement de cours d'eau**      Nature du repère : **Laisse d'inondation**

Commentaires : Maison, porte maison

**GÉNÉRAL**  
 Code : DDTM\_R\_34032-129\_13      Date de mise à jour : 17/04/2018  
 Auteur : DDTM34



**MARQUE**  
 Maximum de l'inondation : Oui  
 Visibilité : Non renseigné      État du repère : Non renseigné  
 Pérennité : Non renseigné      Repère calculé : Non renseigné  
 PHEC : Non renseigné

**NIVELLEMENT INITIAL**  
 Méthode : Non renseigné  
 Référence nivelée : Marque d'inondation  
 Système altimétrique : NGF IGN 1969 (système normal)  
 Altitude de la référence (en m) : 13.430 m  
 Altitude calculée de l'eau (en m) : 13.43



Commune : **BEZIERS**

## Rue Réaumur

**4** Repère(s) sur le site

### GÉNÉRAL

**Unité de gestion :** Méditerranée Ouest

**Code :** DDTM\_S\_34032-129

**Date de mise à jour :** 16/10/2017

**Auteur :** DDTM34

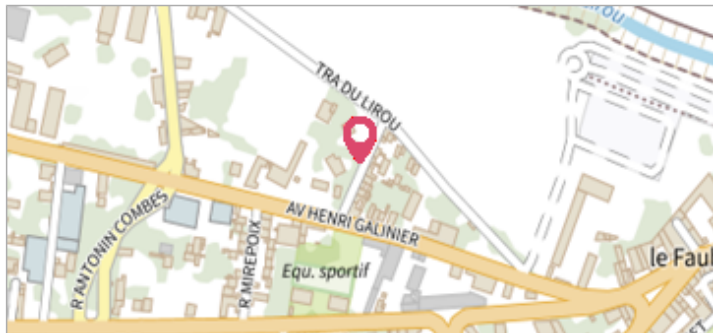


Photo du site

### GÉOLOCALISATION

**Coordonnées WGS84 :** X: 3.20071014 / Y: 43.33905240

**Coordonnées RGF93 (Lambert 93) :** X: 716284.89 / Y: 6248899.01

**Coordonnées RGF93 (ETRS89) :** X: 3.2007101 / Y: 43.3390524



## 5 décembre 1987

Nature de l'inondation : **Débordement de cours d'eau**

Altitude calculée de l'eau : **13.57 m**

Nature du repère : **Laisse d'inondation**

**Commentaires :** Maison, porte maison

### GÉNÉRAL

**Code :** DDTM\_R\_34032-129\_14

**Date de mise à jour :** 12/04/2018

**Auteur :** DDTM34

### MARQUE

**Maximum de l'inondation :** Oui

**Visibilité :** Non renseigné

**État du repère :** Non renseigné

**Pérennité :** Non renseigné

**Repère calculé :** Non renseigné

**PHEC :** Non renseigné

### NIVELLEMENT INITIAL

**Méthode :** Non renseigné

**Référence nivelée :** Marque d'inondation

**Système altimétrique :** NGF IGN 1969 (système normal)

**Altitude de la référence (en m) :** 13.570 m

**Altitude calculée de l'eau (en m) :** 13.57