



Commune : **BEZIERS**

Ets Peris et Cie

Commentaires : 8 bis Avenue du Pont Vieux

3

Repère(s) sur le site

GÉNÉRAL

Unité de gestion : Méditerranée Ouest

Code : DDTM_S_34032-119

Date de mise à jour : 16/10/2017

Auteur : DDTM34



Photo du site

GÉOLOCALISATION

Coordonnées WGS84 : X: 3.20514151 / Y: 43.33847810

Coordonnées RGF93 (Lambert 93) X: 716644.6 / Y: 6248836.1

Coordonnées RGF93 (ETRS89) : X: 3.2051415 / Y: 43.3384781



1953

Nature de l'inondation : **Débordement de cours d'eau**

Altitude calculée de l'eau : **15.94 m**

Nature du repère : **Laisse d'inondation**

Commentaires : Maison, 1er étage

GÉNÉRAL

Code : DDTM_R_34032-119_11

Date de mise à jour :

Auteur : DDTM34

12/04/2018

MARQUE

Maximum de l'inondation : Oui

Visibilité : Non renseigné

État du repère : Non renseigné

Pérennité : Non renseigné

Repère calculé : Non renseigné

PHEC : Non renseigné

NIVELLEMENT INITIAL


Méthode : Non renseigné

Référence nivelée : Marque d'inondation

Système altimétrique : NGF IGN 1969 (système normal)

Altitude de la référence (en m) : 15.940 m

Altitude calculée de l'eau (en m) : 15.94


Commune : **BEZIERS**

Ets Peris et Cie

Commentaires : 8 bis Avenue du Pont Vieux

3 Repère(s) sur le site

GÉNÉRAL

Unité de gestion : Méditerranée Ouest

Code : DDTM_S_34032-119 **Date de mise à jour** : 16/10/2017

Auteur : DDTM34




GÉOLOCALISATION

Coordonnées WGS84 : X: 3.20514151 / Y: 43.33847810

Coordonnées RGF93 (Lambert 93) X: 716644.6 / Y: 6248836.1

Coordonnées RGF93 (ETRS89) : X: 3.2051415 / Y: 43.3384781




17 Décembre 1995

Altitude calculée de l'eau : **13.46 m**

Nature de l'inondation : **Débordement de cours d'eau**


Nature du repère : **Laisse d'inondation**

Commentaires : Maison, 1er étage

GÉNÉRAL

Code : DDTM_R_34032-119_12 **Date de mise à jour** : 24/04/2018

Auteur : DDTM34



MARQUE

Maximum de l'inondation : Oui

Visibilité : Non renseigné **État du repère** : Non renseigné

Pérennité : Non renseigné **Repère calculé** : Non renseigné

PHEC : Non renseigné

NIVELLEMENT INITIAL


Méthode : Non renseigné

Référence nivelée : Marque d'inondation

Système altimétrique : NGF IGN 1969 (système normal)

Altitude de la référence (en m) : 13.460 m

Altitude calculée de l'eau (en m) : 13.46


Commune : **BEZIERS**

Ets Peris et Cie

Commentaires : 8 bis Avenue du Pont Vieux

3 Repère(s) sur le site

GÉNÉRAL

Unité de gestion : Méditerranée Ouest

Code : DDTM_S_34032-119 **Date de mise à jour** : 16/10/2017

Auteur : DDTM34



GÉOLOCALISATION


Coordonnées WGS84 : X: 3.20514151 / Y: 43.33847810

Coordonnées RGF93 (Lambert 93) X: 716644.6 / Y: 6248836.1

Coordonnées RGF93 (ETRS89) : X: 3.2051415 / Y: 43.3384781



Photo du site


29 Janvier 1996

Altitude calculée de l'eau : **14.34 m**

Nature de l'inondation : **Débordement de cours d'eau**


Nature du repère : **Laisse d'inondation**

Commentaires : Maison, 1er étage

GÉNÉRAL

Code : DDTM_R_34032-119_13 **Date de mise à jour** : 12/04/2018

Auteur : DDTM34



MARQUE

Maximum de l'inondation : Oui

Visibilité : Non renseigné **État du repère** : Non renseigné

Pérennité : Non renseigné **Repère calculé** : Non renseigné

PHEC : Non renseigné

NIVELLEMENT INITIAL

Méthode : Non renseigné

Référence nivelée : Marque d'inondation

Système altimétrique : NGF IGN 1969 (système normal)

Altitude de la référence (en m) : 14.340 m

Altitude calculée de l'eau (en m) : 14.34