



Commune : **BEZIERS**

### 3 Traverse du Lirou

**3** Repère(s) sur le site

#### GÉNÉRAL

Unité de gestion : Méditerranée Ouest

Code : DDTM\_S\_34032-114

Date de mise à jour : 16/10/2017

Auteur : DDTM34

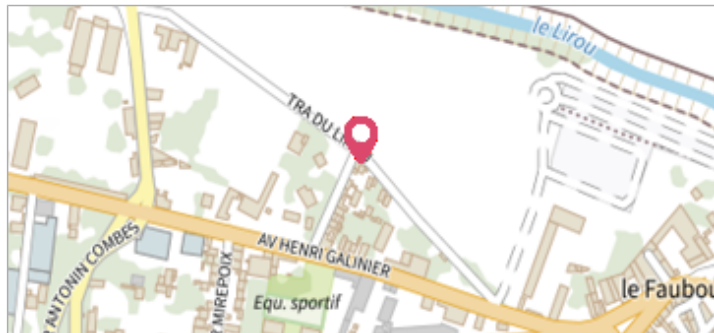


Photo du site

#### GÉOLOCALISATION

Coordonnées WGS84 : X: 3.20108477 / Y: 43.33931920

Coordonnées RGF93 (Lambert 93) X: 716315.21 / Y: 6248928.75

Coordonnées RGF93 (ETRS89) : X: 3.2010848 / Y: 43.3393192



**1953**

Nature de l'inondation : **Débordement de cours d'eau**

Altitude calculée de l'eau : **16.01 m**

Nature du repère : **Laisse d'inondation**

Commentaires : Maison, 1er étage

#### GÉNÉRAL

Code : DDTM\_R\_34032-114\_11

Date de mise à jour :

Auteur : DDTM34

24/04/2018

#### MARQUE

Maximum de l'inondation : Oui

Visibilité : Non renseigné

État du repère : Non renseigné

Pérennité : Non renseigné

Repère calculé : Non renseigné

PHEC : Non renseigné

#### NIVELLEMENT INITIAL

Méthode : Non renseigné

Référence nivelée : Marque d'inondation

Système altimétrique : NGF IGN 1969 (système normal)

Altitude de la référence (en m) : 16.010 m

Altitude calculée de l'eau (en m) : 16.01



Commune : **BEZIERS**

### 3 Traverse du Lirou

**3** Repère(s) sur le site

#### GÉNÉRAL

Unité de gestion : Méditerranée Ouest

Code : DDTM\_S\_34032-114

Date de mise à jour : 16/10/2017

Auteur : DDTM34

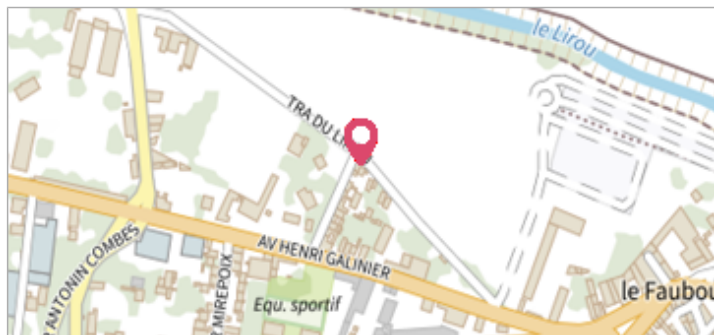


Photo du site

#### GÉOLOCALISATION

Coordonnées WGS84 : X: 3.20108477 / Y: 43.33931920

Coordonnées RGF93 (Lambert 93) X: 716315.21 / Y: 6248928.75

Coordonnées RGF93 (ETRS89) : X: 3.2010848 / Y: 43.3393192



### 5 décembre 1987

Nature de l'inondation : **Débordement de cours d'eau**

Altitude calculée de l'eau : **13.67 m**

Nature du repère : **Laisse d'inondation**

Commentaires : Maison, terrasse

#### GÉNÉRAL

Code : DDTM\_R\_34032-114\_21

Date de mise à jour : 12/04/2018

Auteur : DDTM34

#### MARQUE

Maximum de l'inondation : Oui

Visibilité : Non renseigné

État du repère : Non renseigné

Pérennité : Non renseigné

Repère calculé : Non renseigné

PHEC : Non renseigné

#### NIVELLEMENT INITIAL

Méthode : Non renseigné

Référence nivelée : Marque d'inondation

Système altimétrique : NGF IGN 1969 (système normal)

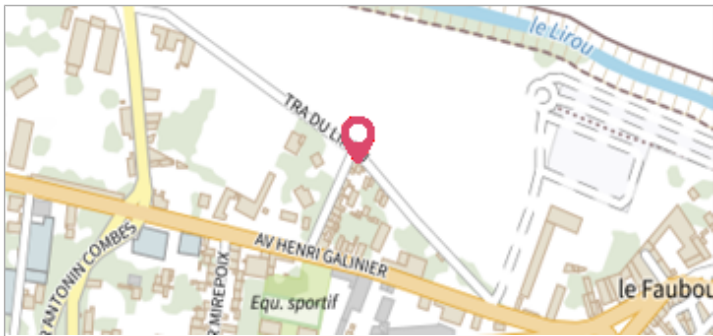
Altitude de la référence (en m) : 13.670 m

Altitude calculée de l'eau (en m) : 13.67

Commune : **BEZIERS** | **3 Traverse du Lirou**

**3** Repère(s) sur le site

**GÉNÉRAL**  
 Unité de gestion : Méditerranée Ouest  
 Code : DDTM\_S\_34032-114      Date de mise à jour : 16/10/2017  
 Auteur : DDTM34




**GÉOLOCALISATION**  
 Coordonnées WGS84 : X: 3.20108477 / Y: 43.33931920  
 Coordonnées RGF93 (Lambert 93) X: 716315.21 / Y: 6248928.75  
 Coordonnées RGF93 (ETRS89) : X: 3.2010848 / Y: 43.3393192

**1969**      Altitude calculée de l'eau : **13.09 m**  
 Nature de l'inondation : **Débordement de cours d'eau**      Nature du repère : **Laisse d'inondation**

Commentaires : Maison, terrasse

**GÉNÉRAL**  
 Code : DDTM\_R\_34032-114\_22      Date de mise à jour : 17/04/2018  
 Auteur : DDTM34



**MARQUE**  
 Maximum de l'inondation : Oui  
 Visibilité : Non renseigné      État du repère : Non renseigné  
 Pérennité : Non renseigné      Repère calculé : Non renseigné  
 PHEC : Non renseigné

**NIVELLEMENT INITIAL**  
 Méthode : Non renseigné  
 Référence nivelée : Marque d'inondation  
 Système altimétrique : NGF IGN 1969 (système normal)  
 Altitude de la référence (en m) : 13.090 m  
 Altitude calculée de l'eau (en m) : 13.09