
Commune : **BEZIERS**

Ancien bar Le Bosquet

Commentaires : RD 19

4 Repère(s) sur le site

GÉNÉRAL

Unité de gestion : Méditerranée Ouest

Code : DDTM_S_34032-094 Date de mise à jour : 16/10/2017

Auteur : DDTM34




GÉOLOCALISATION

Coordonnées WGS84 : X: 3.21160169 / Y: 43.33320660

Coordonnées RGF93 (Lambert 93) X: 717170.33 / Y: 6248251.5

Coordonnées RGF93 (ETRS89) : X: 3.2116017 / Y: 43.3332066




1982

Altitude calculée de l'eau : **11.95 m**

Nature de l'inondation : **Débordement de cours d'eau**


Nature du repère : **Laisse d'inondation**

Commentaires : Maison, salle du bar

GÉNÉRAL

Code : DDTM_R_34032-094_11 Date de mise à jour : 12/04/2018

Auteur : DDTM34



MARQUE

Maximum de l'inondation : Oui

Visibilité : Non renseigné État du repère : Non renseigné

Pérennité : Non renseigné Repère calculé : Non renseigné

PHEC : Non renseigné

NIVELLEMENT INITIAL


Méthode : Non renseigné

Référence nivelée : Marque d'inondation

Système altimétrique : NGF IGN 1969 (système normal)

Altitude de la référence (en m) : 11.950 m

Altitude calculée de l'eau (en m) : 11.95


Commune : **BEZIERS**

Ancien bar Le Bosquet

Commentaires : RD 19

4 Repère(s) sur le site

GÉNÉRAL

Unité de gestion : Méditerranée Ouest

Code : DDTM_S_34032-094 Date de mise à jour : 16/10/2017

Auteur : DDTM34




GÉOLOCALISATION

Coordonnées WGS84 : X: 3.21160169 / Y: 43.33320660

Coordonnées RGF93 (Lambert 93) X: 717170.33 / Y: 6248251.5

Coordonnées RGF93 (ETRS89) : X: 3.2116017 / Y: 43.3332066




5 Décembre 1987

Altitude calculée de l'eau : **12.33 m**

Nature de l'inondation : **Débordement de cours d'eau**


Nature du repère : **Laisse d'inondation**

Commentaires : Maison, salle du bar

GÉNÉRAL

Code : DDTM_R_34032-094_12 Date de mise à jour : 12/04/2018

Auteur : DDTM34



MARQUE

Maximum de l'inondation : Oui

Visibilité : Non renseigné État du repère : Non renseigné

Pérennité : Non renseigné Repère calculé : Non renseigné

PHEC : Non renseigné

NIVELLEMENT INITIAL


Méthode : Non renseigné

Référence nivelée : Marque d'inondation

Système altimétrique : NGF IGN 1969 (système normal)

Altitude de la référence (en m) : 12.330 m

Altitude calculée de l'eau (en m) : 12.33


Commune : **BEZIERS**

Ancien bar Le Bosquet

Commentaires : RD 19

4 Repère(s) sur le site

GÉNÉRAL

Unité de gestion : Méditerranée Ouest

Code : DDTM_S_34032-094 Date de mise à jour : 16/10/2017

Auteur : DDTM34




GÉOLOCALISATION

Coordonnées WGS84 : X: 3.21160169 / Y: 43.33320660

Coordonnées RGF93 (Lambert 93) X: 717170.33 / Y: 6248251.5

Coordonnées RGF93 (ETRS89) : X: 3.2116017 / Y: 43.3332066




Date inconnue ou approximative

Altitude calculée de l'eau : **11.75 m**

Nature de l'inondation : **Débordement de cours d'eau**


Nature du repère : **Laisse d'inondation**

Commentaires : Maison, salle du bar

GÉNÉRAL

Code : DDTM_R_34032-094_13 Date de mise à jour : 24/07/2025

Auteur : DDTM34



MARQUE

Texte : Évènement non identifié

Maximum de l'inondation : Oui

Visibilité : Non renseigné État du repère : Non renseigné

Pérennité : Non renseigné Repère calculé : Non renseigné

PHEC : Non renseigné

NIVELLEMENT INITIAL


Méthode : Non renseigné

Référence nivelée : Marque d'inondation

Système altimétrique : NGF IGN 1969 (système normal)

Altitude de la référence (en m) : 11.750 m

Altitude calculée de l'eau (en m) : 11.75


Commune : **BEZIERS**

Ancien bar Le Bosquet

Commentaires : RD 19

4 Repère(s) sur le site

GÉNÉRAL

Unité de gestion : Méditerranée Ouest

Code : DDTM_S_34032-094 Date de mise à jour : 16/10/2017

Auteur : DDTM34




GÉOLOCALISATION

Coordonnées WGS84 : X: 3.21160169 / Y: 43.33320660

Coordonnées RGF93 (Lambert 93) X: 717170.33 / Y: 6248251.5

Coordonnées RGF93 (ETRS89) : X: 3.2116017 / Y: 43.3332066




29 Janvier 1996

Altitude calculée de l'eau : **12.47 m**

Nature de l'inondation : **Débordement de cours d'eau**


Nature du repère : **Laisse d'inondation**

Commentaires : Maison, salle du bar

GÉNÉRAL

Code : DDTM_R_34032-094_14 Date de mise à jour : 12/04/2018

Auteur : DDTM34



MARQUE

Maximum de l'inondation : Oui

Visibilité : Non renseigné État du repère : Non renseigné

Pérennité : Non renseigné Repère calculé : Non renseigné

PHEC : Non renseigné

NIVELLEMENT INITIAL

Méthode : Non renseigné

Référence nivelée : Marque d'inondation

Système altimétrique : NGF IGN 1969 (système normal)

Altitude de la référence (en m) : 12.470 m

Altitude calculée de l'eau (en m) : 12.47