



Commune : **BEZIERS**

Domaine de Cartarie

Commentaires : chemin rural N° 157

3

Repère(s) sur le site

GÉNÉRAL

Unité de gestion : Méditerranée Ouest

Code : DDTM_S_34032-056

Date de mise à jour : 16/10/2017

Auteur : DDTM34



Photo du site

GÉOLOCALISATION

Coordonnées WGS84 : X: 3.20797520 / Y: 43.32972460

Coordonnées RGF93 (Lambert 93) X: 716877.08 / Y: 6247863.65

Coordonnées RGF93 (ETRS89) : X: 3.2079752 / Y: 43.3297246



29 Janvier 1996

Altitude calculée de l'eau : **11.51 m**

Nature de l'inondation : **Débordement de cours d'eau**

Nature du repère : **Laisse d'inondation**

Commentaires : Maison, terrasse

GÉNÉRAL

Code : DDTM_R_34032-056_11

Date de mise à jour :

Auteur : DDTM34

16/04/2018

MARQUE

Maximum de l'inondation : Oui

Visibilité : Non renseigné

État du repère : Non renseigné

Pérennité : Non renseigné

Repère calculé : Non renseigné

PHEC : Non renseigné

NIVELLEMENT INITIAL


Méthode : Non renseigné

Référence nivelée : Marque d'inondation

Système altimétrique : NGF IGN 1969 (système normal)

Altitude de la référence (en m) : 11.510 m

Altitude calculée de l'eau (en m) : 11.51


Commune : **BEZIERS**

Domaine de Cartarie

Commentaires : chemin rural N° 157

3 Repère(s) sur le site

GÉNÉRAL

Unité de gestion : Méditerranée Ouest

Code : DDTM_S_34032-056 **Date de mise à jour** : 16/10/2017

Auteur : DDTM34




GÉOLOCALISATION

Coordonnées WGS84 : X: 3.20797520 / Y: 43.32972460

Coordonnées RGF93 (Lambert 93) X: 716877.08 / Y: 6247863.65

Coordonnées RGF93 (ETRS89) : X: 3.2079752 / Y: 43.3297246




5 Décembre 1987

Altitude calculée de l'eau : **11.33 m**

Nature de l'inondation : **Débordement de cours d'eau**


Nature du repère : **Laisse d'inondation**

Commentaires : Maison, pied du mur

GÉNÉRAL

Code : DDTM_R_34032-056_31 **Date de mise à jour** : 24/04/2018

Auteur : DDTM34



MARQUE

Maximum de l'inondation : Oui

Visibilité : Non renseigné **État du repère** : Non renseigné

Pérennité : Non renseigné **Repère calculé** : Non renseigné

PHEC : Non renseigné

NIVELLEMENT INITIAL

Méthode : Non renseigné

Référence nivelée : Marque d'inondation

Système altimétrique : NGF IGN 1969 (système normal)

Altitude de la référence (en m) : 11.330 m

Altitude calculée de l'eau (en m) : 11.33



Commune : **BEZIERS**

Domaine de Cartarie

Commentaires : chemin rural N° 157

3

Repère(s) sur le site

GÉNÉRAL

Unité de gestion : Méditerranée Ouest

Code : DDTM_S_34032-056

Date de mise à jour : 16/10/2017

Auteur : DDTM34



Photo du site

GÉOLOCALISATION

Coordonnées WGS84 : X: 3.20797520 / Y: 43.32972460

Coordonnées RGF93 (Lambert 93) X: 716877.08 / Y: 6247863.65

Coordonnées RGF93 (ETRS89) : X: 3.2079752 / Y: 43.3297246



1953

Nature de l'inondation : **Débordement de cours d'eau**

Altitude calculée de l'eau : **12.02 m**

Nature du repère : **Laisse d'inondation**

Commentaires : Maison, terrasse

GÉNÉRAL

Code : DDTM_R_34032-056_41

Date de mise à jour :

Auteur : DDTM34

12/04/2018

MARQUE

Maximum de l'inondation : Oui

Visibilité : Non renseigné

État du repère : Non renseigné

Pérennité : Non renseigné

Repère calculé : Non renseigné

PHEC : Non renseigné

NIVELLEMENT INITIAL

Méthode : Non renseigné

Référence nivelée : Marque d'inondation

Système altimétrique : NGF IGN 1969 (système normal)

Altitude de la référence (en m) : 12.020 m

Altitude calculée de l'eau (en m) : 12.02