



Commune : **BEZIERS**

Domaine Le Protestant

2

Repère(s) sur le site

GÉNÉRAL

Unité de gestion : Méditerranée Ouest

Code : DDTM_S_34032-053

Date de mise à jour : 16/10/2017

Auteur : DDTM34



Photo du site

GÉOLOCALISATION

Coordonnées WGS84 : X: 3.23737943 / Y: 43.31707120

Coordonnées RGF93 (Lambert 93) : X: 719267.44 / Y: 6246463.8

Coordonnées RGF93 (ETRS89) : X: 3.2373794 / Y: 43.3170712



5 Décembre 1987

Altitude calculée de l'eau : **8.9 m**

Nature de l'inondation : **Débordement de cours d'eau**

Nature du repère : **Laisse d'inondation**

Commentaires : Bâtiment, porte rdc

GÉNÉRAL

Code : DDTM_R_34032-053_21

Date de mise à jour :

Auteur : DDTM34

17/04/2018

MARQUE

Maximum de l'inondation : Oui

Visibilité : Non renseigné

État du repère : Non renseigné

Pérennité : Non renseigné

Repère calculé : Non renseigné

PHEC : Non renseigné

NIVELLEMENT INITIAL


Méthode : Non renseigné

Référence nivelée : Marque d'inondation

Système altimétrique : NGF IGN 1969 (système normal)

Altitude de la référence (en m) : 8.900 m

Altitude calculée de l'eau (en m) : 8.9


Commune : **BEZIERS**

Domaine Le Protestant

2 Repère(s) sur le site

GÉNÉRAL


Unité de gestion : Méditerranée Ouest
Code : DDTM_S_34032-053 **Date de mise à jour :** 16/10/2017
Auteur : DDTM34



GÉOLOCALISATION

Coordonnées WGS84 : X: 3.23737943 / Y: 43.31707120
Coordonnées RGF93 (Lambert 93) X: 719267.44 / Y: 6246463.8
Coordonnées RGF93 (ETRS89) : X: 3.2373794 / Y: 43.3170712




29 Janvier 1996

Altitude calculée de l'eau : **9.14 m**


Nature de l'inondation : **Débordement de cours d'eau**

Nature du repère : **Laisse d'inondation**

Commentaires : Bâtiment, caniveau pied hangar

GÉNÉRAL

Code : DDTM_R_34032-053_31 **Date de mise à jour :** 17/04/2018
Auteur : DDTM34



MARQUE

Maximum de l'inondation : Oui
Visibilité : Non renseigné **État du repère :** Non renseigné
Pérennité : Non renseigné **Repère calculé :** Non renseigné
PHEC : Non renseigné

NIVELLEMENT INITIAL

Méthode : Non renseigné
Référence nivelée : Marque d'inondation
Système altimétrique : NGF IGN 1969 (système normal)
Altitude de la référence (en m) : 9.140 m
Altitude calculée de l'eau (en m) : 9.14