

Commune : **BEZIERS**

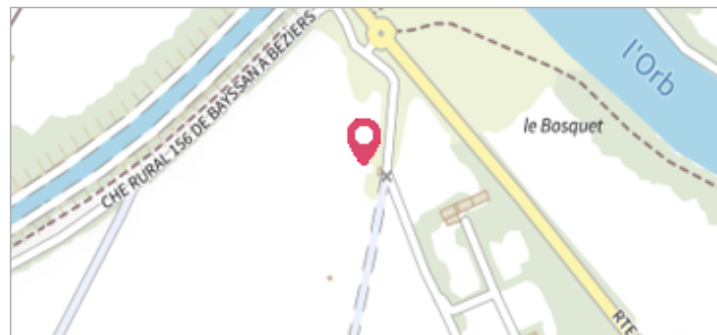
La Dragonne 200 m au sud du pont du Canal

Commentaires : du Midi sur le RD 19

3 Repère(s) sur le site

GÉNÉRAL

Unité de gestion : Méditerranée Ouest
 Code : DDTM_S_34032-036 Date de mise à jour : 16/10/2017
 Auteur : DDTM34



GÉOLOCALISATION

Coordonnées WGS84 : X: 3.21207586 / Y: 43.33185280
 Coordonnées RGF93 (Lambert 93) X: 717209.21 / Y: 6248101.11
 Coordonnées RGF93 (ETRS89) : X: 3.2120759 / Y: 43.3318528

1982 Altitude calculée de l'eau : **11.46 m**

Nature de l'inondation : **Débordement de cours d'eau** Nature du repère : **Laisse d'inondation**

Commentaires : Bâtiment, portail en fer

GÉNÉRAL

Code : DDTM_R_34032-036_11 Date de mise à jour : 24/04/2018
 Auteur : DDTM34



MARQUE

Maximum de l'inondation : Oui
 Visibilité : Non renseigné État du repère : Non renseigné
 Pérennité : Non renseigné Repère calculé : Non renseigné
 PHEC : Non renseigné

NIVELLEMENT INITIAL

Méthode : Non renseigné
 Référence nivelée : Marque d'inondation
 Système altimétrique : NGF IGN 1969 (système normal)
 Altitude de la référence (en m) : 11.460 m
 Altitude calculée de l'eau (en m) : 11.46

Commune : **BEZIERS**

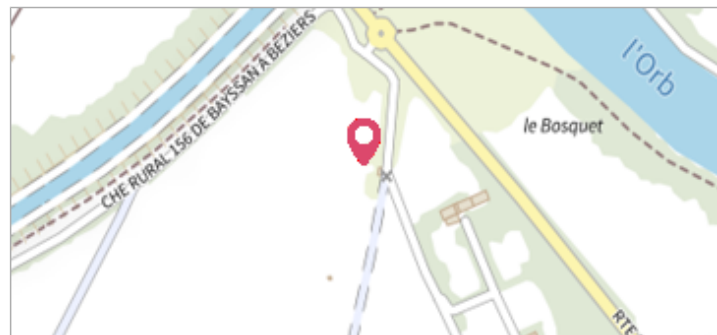
La Dragonne 200 m au sud du pont du Canal

Commentaires : du Midi sur le RD 19

3 Repère(s) sur le site

GÉNÉRAL

Unité de gestion : Méditerranée Ouest
 Code : DDTM_S_34032-036 Date de mise à jour : 16/10/2017
 Auteur : DDTM34



GÉOLOCALISATION

Coordonnées WGS84 : X: 3.21207586 / Y: 43.33185280
 Coordonnées RGF93 (Lambert 93) X: 717209.21 / Y: 6248101.11
 Coordonnées RGF93 (ETRS89) : X: 3.2120759 / Y: 43.3318528


5 décembre 1987 Altitude calculée de l'eau : **12.34 m**

Nature de l'inondation : **Débordement de cours d'eau** Nature du repère : **Laisse d'inondation**

Commentaires : Bâtiment, portail en fer

GÉNÉRAL

Code : DDTM_R_34032-036_12 Date de mise à jour : 24/04/2018
 Auteur : DDTM34



MARQUE

Maximum de l'inondation : Oui
 Visibilité : Non renseigné État du repère : Non renseigné
 Pérennité : Non renseigné Repère calculé : Non renseigné
 PHEC : Non renseigné

NIVELLEMENT INITIAL

Méthode : Non renseigné
 Référence nivelée : Marque d'inondation
 Système altimétrique : NGF IGN 1969 (système normal)
 Altitude de la référence (en m) : 12.340 m
 Altitude calculée de l'eau (en m) : 12.34

Commune : **BEZIERS**

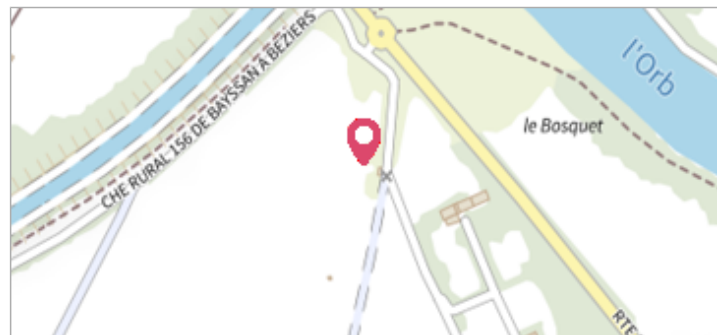
La Dragonne 200 m au sud du pont du Canal

Commentaires : du Midi sur le RD 19

3 Repère(s) sur le site

GÉNÉRAL

Unité de gestion : Méditerranée Ouest
 Code : DDTM_S_34032-036 Date de mise à jour : 16/10/2017
 Auteur : DDTM34



GÉOLOCALISATION

Coordonnées WGS84 : X: 3.21207586 / Y: 43.33185280
 Coordonnées RGF93 (Lambert 93) X: 717209.21 / Y: 6248101.11
 Coordonnées RGF93 (ETRS89) : X: 3.2120759 / Y: 43.3318528

1953 Altitude calculée de l'eau : **12.18 m**

Nature de l'inondation : **Débordement de cours d'eau** Nature du repère : **Laisse d'inondation**

Commentaires : Bâtiment, portail en fer

GÉNÉRAL

Code : DDTM_R_34032-036_13 Date de mise à jour : 12/04/2018
 Auteur : DDTM34



MARQUE

Maximum de l'inondation : Oui
 Visibilité : Non renseigné État du repère : Non renseigné
 Pérennité : Non renseigné Repère calculé : Non renseigné
 PHEC : Non renseigné

NIVELLEMENT INITIAL

Méthode : Non renseigné
 Référence nivelée : Marque d'inondation
 Système altimétrique : NGF IGN 1969 (système normal)
 Altitude de la référence (en m) : 12.180 m
 Altitude calculée de l'eau (en m) : 12.18