
Commune : **BEZIERS**

Domaine Audran

Commentaires : Rebaut le Bas - CR n° 103

4 Repère(s) sur le site

GÉNÉRAL

Unité de gestion : Méditerranée Ouest

Code : DDTM_S_34032-027 **Date de mise à jour** : 16/10/2017

Auteur : DDTM34



GÉOLOCALISATION


Coordonnées WGS84 : X: 3.20426300 / Y: 43.34595640

Coordonnées RGF93 (Lambert 93) X: 716571.17 / Y: 6249667.21

Coordonnées RGF93 (ETRS89) : X: 3.204263 / Y: 43.3459564



Photo du site


1953

Altitude calculée de l'eau : **16.08 m**

Nature de l'inondation : **Débordement de cours d'eau**

Nature du repère : **Laisse d'inondation**

Commentaires : Maison, poulailler

GÉNÉRAL

Code : DDTM_R_34032-027_11 **Date de mise à jour** : 12/04/2018

Auteur : DDTM34



MARQUE

Maximum de l'inondation : Oui

Visibilité : Non renseigné **État du repère** : Non renseigné

Pérennité : Non renseigné **Repère calculé** : Non renseigné

PHEC : Non renseigné

NIVELLEMENT INITIAL


Méthode : Non renseigné

Référence nivelée : Marque d'inondation

Système altimétrique : NGF IGN 1969 (système normal)

Altitude de la référence (en m) : 16.080 m

Altitude calculée de l'eau (en m) : 16.08


Commune : **BEZIERS**

Domaine Audran

Commentaires : Rebaut le Bas - CR n° 103

4 Repère(s) sur le site

GÉNÉRAL

Unité de gestion : Méditerranée Ouest

Code : DDTM_S_34032-027 **Date de mise à jour** : 16/10/2017

Auteur : DDTM34



GÉOLOCALISATION


Coordonnées WGS84 : X: 3.20426300 / Y: 43.34595640

Coordonnées RGF93 (Lambert 93) X: 716571.17 / Y: 6249667.21

Coordonnées RGF93 (ETRS89) : X: 3.204263 / Y: 43.3459564



Photo du site


1953

Altitude calculée de l'eau : **15.8 m**

Nature de l'inondation : **Débordement de cours d'eau**


Nature du repère : **Laisse d'inondation**

Commentaires : Maison, cuisine

GÉNÉRAL

Code : DDTM_R_34032-027_31 **Date de mise à jour** : 16/04/2018

Auteur : DDTM34



MARQUE

Maximum de l'inondation : Oui

Visibilité : Non renseigné **État du repère** : Non renseigné

Pérennité : Non renseigné **Repère calculé** : Non renseigné

PHEC : Non renseigné

NIVELLEMENT INITIAL


Méthode : Non renseigné

Référence nivelée : Marque d'inondation

Système altimétrique : NGF IGN 1969 (système normal)

Altitude de la référence (en m) : 15.800 m

Altitude calculée de l'eau (en m) : 15.8

	Commune : BEZIERS	
	Domaine Audran	
Commentaires : Rebaut le Bas - CR n° 103		4 Repère(s) sur le site

GÉNÉRAL


Unité de gestion : Méditerranée Ouest
Code : DDTM_S_34032-027 **Date de mise à jour :** 16/10/2017
Auteur : DDTM34



GÉOLOCALISATION

Coordonnées WGS84 : X: 3.20426300 / Y: 43.34595640
Coordonnées RGF93 (Lambert 93) X: 716571.17 / Y: 6249667.21
Coordonnées RGF93 (ETRS89) : X: 3.204263 / Y: 43.3459564



	5 Décembre 1987	Altitude calculée de l'eau : 13.88 m
	Nature de l'inondation : Débordement de cours d'eau	Nature du repère : Laisse d'inondation

Commentaires : Maison, cuisine

GÉNÉRAL

Code : DDTM_R_34032-027_32 **Date de mise à jour :** 17/04/2018
Auteur : DDTM34

MARQUE

Maximum de l'inondation : Oui
Visibilité : Non renseigné **État du repère :** Non renseigné
Pérennité : Non renseigné **Repère calculé :** Non renseigné
PHEC : Non renseigné

NIVELLEMENT INITIAL

Méthode : Non renseigné
Référence nivelée : Marque d'inondation
Système altimétrique : NGF IGN 1969 (système normal)
Altitude de la référence (en m) : 13.880 m
Altitude calculée de l'eau (en m) : 13.88


Commune : **BEZIERS**

Domaine Audran

Commentaires : Rebaut le Bas - CR n° 103

4 Repère(s) sur le site

GÉNÉRAL

Unité de gestion : Méditerranée Ouest

Code : DDTM_S_34032-027 **Date de mise à jour** : 16/10/2017

Auteur : DDTM34




GÉOLOCALISATION

Coordonnées WGS84 : X: 3.20426300 / Y: 43.34595640

Coordonnées RGF93 (Lambert 93) X: 716571.17 / Y: 6249667.21

Coordonnées RGF93 (ETRS89) : X: 3.204263 / Y: 43.3459564




29 Janvier 1996

Altitude calculée de l'eau : **14.58 m**

Nature de l'inondation : **Débordement de cours d'eau**


Nature du repère : **Laisse d'inondation**

Commentaires : Maison, cuisine

GÉNÉRAL

Code : DDTM_R_34032-027_33 **Date de mise à jour** : 24/04/2018

Auteur : DDTM34



MARQUE

Maximum de l'inondation : Oui

Visibilité : Non renseigné **État du repère** : Non renseigné

Pérennité : Non renseigné **Repère calculé** : Non renseigné

PHEC : Non renseigné

NIVELLEMENT INITIAL

Méthode : Non renseigné

Référence nivelée : Marque d'inondation

Système altimétrique : NGF IGN 1969 (système normal)

Altitude de la référence (en m) : 14.580 m

Altitude calculée de l'eau (en m) : 14.58